தமிழ்நாட்டுக் கல்வெட்டுகள் வரிசை எண் : 33

தமிழ்நாட்டுக் கல்வெட்டுகள்–2005

TAMILNADU INSCRIPTIONS – 2005

தமிழ்நாட்டுக் கல்வெட்டுகள்–2005
TAMILNADU INSCRIPTIONS – 2005

பொதுப் பதிப்பாசிரியர்
முனைவர் க. அருள்மொழி, இஆப,
ஆணையர்

பதிப்பாசிரியர்கள்
முனைவர் சு. இராசகோபால்
முனைவர் ஆ. பத்மாவதி

தமிழ்நாடு அரசு தொல்லியல் துறை
எழும்பூர், சென்னை- 8
2008

முதற்பதிப்பு : 2008

வெளியீட்டு எண் : 201

அச்சிட்ட தாள் : மேப்லித்தோ

தாள் அளவு : டபுள் டெம்மி 1 X 16

படிகள் : 500

பக்கங்கள் : 284

© தமிழ்நாடு அரசு தொல்லியல் துறை

தமிழ்நாட்டுக் கல்வெட்டுகள் - 2005

பொதுப் பதிப்பாசிரியர் : முனைவர் க. அருள்மொழி, இஆப,
ஆணையர், தொல்லியல் துறை

பதிப்பாசிரியர்கள் : முனைவர் சு. இராசகோபால்
முனைவர் ஆ. பத்மாவதி

விலை : ரூ. 103 = 00

அச்சிட்டோர் : தமிழ்நாடு அரசு தொல்லியல் துறை
தமிழ் வளர்ச்சி வளாகம்
எழும்பூர், சென்னை - 600 008.

முன் அட்டை : களப்பாள் ஆனைகாத்த பெருமாள் என்ற
கஜேந்திர வரதராஜப்பெருமாள் கோயில் விமானம்.

பின் அட்டை : வேளுகுடி உருத்திரகோடீஸ்வரர் கோயில்
இரண்டாம் குலோத்துங்க சோழன் கல்வெட்டு.

பதிப்புரை

தமிழகத்தின் தொன்மைச் சமூகம் அதனுடைய சமயம், பொருளாதாரம், அறிவியல், கலை, வரலாற்றை அறிந்து கொள்ள நமக்குத் தந்துள்ள தரவுகளில் முதன்மையானவை கல்வெட்டுகளாகும். தமிழ்நாடு அரசு தொல்லியல் துறை கடந்த 42 ஆண்டுகளாக இக்கல்வெட்டுகளைப் படியெடுத்துப் பதிப்பித்து நூல்களாக வெளியிட்டு வருகிறது.

பிரிக்கப்படாத தஞ்சை மாவட்டத்தில் 1979, 1980-ஆம் ஆண்டுகளில் படியெடுக்கப்பட்ட கல்வெட்டுகளின் ஒரு பகுதி இத்தொகுதியாக அமைந்தள்ளது. இவை இன்றைய திருவாரூர் மாவட்டத்தில் அமைந்துள்ள மன்னார்குடி, நீடாமங்கலம் வட்டங்களைச் சேர்ந்தவையாகும். 1997-இல் திருவாரூர் மாவட்டம் புதிய மாவட்டமாக உருவாக்கப்பட்ட பிறகு அதில் வலங்கைமான், குடவாசல், நன்னிலம், நீடாமங்கலம், திருவாரூர், மன்னார்குடி, திருத்துறைப்பூண்டி ஆகிய வட்டங்கள் உள்ளடங்கியுள்ளன. இவற்றில் நன்னிலம், திருத்துறைப்பூண்டி வட்டக் கல்வெட்டுகள் ஏற்கெனவே நான்கு தொகுதிகளாக இத்துறையால் வெளியிடப்பட்டுள்ளமை குறிப்பிடத்தக்கதாகும்.

இத்தொகுதி இத்துறையில் முன்பு சிறப்பு ஆணையராகப் பணியாற்றிய முனைவர் தி. ஸ்ரீ. ஸ்ரீதர் அவர்களால் நிரல் செய்யப்பட்டிருந்தது.

இத்தொகுதியில் 135 கல்வெட்டுகள் உள்ளன. பல துண்டுக் கல்வெட்டுகள் தொகுப்பாக எண்ணிடப்பட்டுள்ளன. இவை பத்தாம் நூற்றாண்டு முதல் பத்தொன்பதாம் நூற்றாண்டு வரையிலானவை.

இக்கல்வெட்டுகளில் நாடு, வளநாடு, கூற்றம், சீர்மை, மாகாணம் முதலிய நிர்வாகப் பிரிவுகள்: ஆறு, குளம், ஏரி, வதி, வாய்க்கால் போன்ற நீர்பாசன வசதிகள்; கைக்கோளர், சங்கேதிகள், சமயப் பெருமக்கள், சமய மந்திரிகள் முதலிய சமூகப் பிரிவுகள்; கொட்டா காரம், பண்டாரம் முதலிய கருவூலங்கள்; ஓலை, கைஓலை, கைச்சம், பிடிபாடு, புனபிரமாணம் முதலிய ஆவணங்கள்; ஊர்க் கணக்கு, நாட்டுக் கணக்கு, மத்யஸ்தன், கர விதி முதலிய கணக்கு அலுவலர்கள்; பண்டாரக் காசு, குடும்பு கூலி, குதிரைக் காணிக்கை, இறை முதலிய வருவாய்ச் சொற்கள் என்று பல்வேறு கோணங்களில் பண்டைய சமுதாயத்தை அறிந்து கொள்ளும் தரவுகள் உள்ளன. இதுபோலவே ஏராளமான சமயச் செய்திகளும் இவற்றில் உள்ளடங்கியுள்ளன. இச்செய்திகள் தமிழ் மொழிக்கும், தமிழக வரலாற்றிற்கும் வளம் சேர்ப்பனவாக உள்ளன.

இத்தொகுதிக் கல்வெட்டுகள் இத்துறைக் கல்வெட்டாய்வாளர்கள் அமரர் செ.போசு, அமரர். அ. இராசேந்திரன், திரு. பொ. இராசேந்திரன் ஆகியோரால் 1979, 1980-ஆம் ஆண்டுகளில் படியெடுக்கப்பட்டவை. அமரர் செ.போசு இக்கல்வெட்டுகளை முதல் வாசிப்புச் செய்திருந்தார். முனைவர் ஆ. பத்மாவதி, முனைவர் சு. இராசகோபால் ஆகியோர் பதிப்புப் பணியை மேற்கொண்டனர். இந்நூல் வெளியிடப் பெரிதும் துணை நின்ற கல்வெட்டாய்வாளர் திருமதி. அர. வசந்தகல்யாணி அவர்களுக்கு எனது நன்றியினையும் பாராட்டுதல்களையும் தெரிவித்துக் கொள்கிறேன். அட்டைப்படம் மற்றும் நிழற்படங்கள் வடிவமைப்பு செய்து உதவிய திரு. மு. த. ஸ்ரீதரன் அவர்களுக்கும் உளமார்ந்த பாராட்டுதல்கள். இந்நூல் இத்துறை அச்சகத்தில் அச்சுக்கோப்பு முறையில் அச்சிடப்பட்டதாகும். இப்பணியை திரு. ம. கி. குப்புசாமி, திரு. சி. சத்தியவேலு, திரு. மா. ஆ. சங்கர், திருமதி. கோ. செம்மலர், திருமதி. கோ. கீதா, திருமதி. தே. சத்தியவதி, திருமதி. ச. சரஸ்வதி, திருமதி. பா. வசந்தா, திரு. சீ. தாமோதரன் ஆகியோர் செம்மையுறச் செய்துள்ளனர். இவர்கள் அனைவருக்கும் எனது நெஞ்சார்ந்த பாராட்டுதல்களைத் தெரிவித்துக் கொள்கின்றேன். தொல்லியல் துறையின் வளர்ச்சிக்கு அனைத்து வகையிலும் உதவிவரும் தமிழ்நாடு அரசிற்கு எனது மனமார்ந்த நன்றியைத் தெரிவித்துக் கொள்கின்றேன்.

தமிழக வரலாற்றுக்குச் சிறப்புச் சேர்க்கும் வகையில் தொல்லியலாளர், பொது மக்கள் மற்றும் மாணவர்கள் அனைவருக்கும் இந்நூல் நன்கு பயன்படும் என நம்புகின்றேன்.

அன்புடன்

க. அருள்மொழி
29.7.2008

(க. அருள்மொழி)

ஆணையர்

முன்னுரை

தமிழ்நாட்டுக் கல்வெட்டுகள் - 2005 என்ற இத்தொகுதியில் திருவாரூர் மாவட்டத்தைச் சேர்ந்த மன்னார்குடி, நீடாமங்கலம் ஆகிய வட்டக் கல்வெட்டுகள் 135 உள்ளடங்குகின்றன. இத்துறையால் இதுவரை கல்வெட்டுத் தொகுதிகள் 32 வெளியிடப்பட்டுள்ளன. அவ்வரிசையில் இது 33 ஆவது தொகுதியாகும். கல்வெட்டுத் தொகுதிகள் மாவட்டங்களின் பெயர்களிலும், வட்டங்களின் பெயர்களிலும், ஊர்களின் பெயர்களிலும், வெளியிடப்பட்டு வருகின்றன. இத்துறை முன்னாள் சிறப்பு ஆணையர் முனைவர் தி. ஸ்ரீ. ஸ்ரீதர் இஆப, அவர்கள் படித்துத் தயாராக உள்ள உதிரியான ஊர்க் கல்வெட்டுகளை ஆண்டு வரிசையில் வெளியிடுவது என்று நிரல் செய்து தமிழ்நாட்டுக் கல்வெட்டுகள் - 2004 என்ற தொகுதி வெளியிடப்பட்டது. அதனையொட்டி அவர் நிரல் செய்தபடியே இத்தொகுதி தமிழ்நாட்டுக் கல்வெட்டுகள் - 2005 என்ற தலைப்பில் தற்பொழுது வெளியிடப்படுகிறது.

தஞ்சாவூர் மாவட்டம் பிரிக்கப்படாத நிலையில் அம்மாவட்டத்தைச் சேர்ந்த நன்னிலம் வட்டக் கல்வெட்டுகள் தொகுதி I, II, III என மூன்று தொகுதிகளாகவும் இவ்வட்டத்து திருவீழிமிழலைக் கல்வெட்டுகள் ஒரு தொகுதியாகவும் திருத்துறைப்பூண்டி வட்டக் கல்வெட்டுகள் ஒரு தொகுதியாகவும் ஆக ஆறு தொகுதிகள் வெளியிடப்பட்டுள்ளன. 1997 -இல் திருவாரூர் மாவட்டம் புதிய மாவட்டமாக உருவாக்கப்பட்ட பின், வலங்கைமான், குடவாசல், நன்னிலம், நீடாமங்கலம், மன்னார்குடி, திருத்துறைப்பூண்டி, திருவாரூர் ஆகிய ஏழு வட்டங்கள் உள்ளடங்குகின்றன. இத்தொகுதியில் மன்னார்குடி வட்டத்து 20 ஊர்கள், நீடாமங்கலத்து 6 ஊர்களின் கல்வெட்டுகள் ஆக 26 ஊர்க் கல்வெட்டுகள் உள்ளன.

இத்தொகுதியில் துண்டுக் கல்வெட்டுகள் அங்கங்கு தொகுக்கப்பட்டு ஒரு கல்வெட்டாக எண்ணிடப்பட்டுள்ளன. இக்கல்வெட்டுகள் 1979, 1980 - ஆம் ஆண்டுகளில் படியெடுப்பட்டன. அதற்கு முன் இந்தியத் தொல்லியல் அளவீட்டுத் துறை கல்வெட்டுப் பிரிவாலும் இவ்வட்டக் கல்வெட்டுகள் படியெடுக்கப்பட்டு இந்தியக் கல்வெட்டு ஆண்டறிக்கைகளாக ஆங்கிலக் குறிப்புகளுடன் வெளியிடப்பட்டுள்ளன. அக் கல்வெட்டு ஆண்டறிக்கை கல்வெட்டு எண்ணுடன் இத்தொகுதியில் தரப்பட்டுள்ளன.

இத்தொகுதி கல்வெட்டுகள் கி.பி. 10 -ஆம் நூற்றாண்டு முதல் கி.பி. 19 -ஆம் நூற்றாண்டு வரையிலான சமூகப் பொருளாதார வாழ்க்கை முறையைப் பிரதிபலிக்கின்றன. அச்செய்திகள் இங்கு தொகுத்துத் தரப்பட்டுள்ளன.

ஆவணம் : திருமக்கோட்டையிலுள்ள முதலாம் இராஜராஜ சோழனின் கல்வெட்டுகளில் (எண். 11, 12) நிலம் தொடர்பான ஆவணம் தொலைந்து போனதால் மீண்டும் ஆவணம் எழுதப்பட்டுத் தரப்பட்டிருக்கிறது. அவ்வாறு எழுதப்பட்ட ஆவணம் 'புனப்பிரமாணம்' என்றழைக்கப்பட்டதைக் காணலாம். சேந்தமங்கலம் கல்வெட்டில் (எண். 1) நியோகபத்திரம் பற்றிய செய்தியும், பெரியகொத்தூர் கல்வெட்டில் (எண். 10) கைச்சம் என்ற ஆவணம் பற்றிய செய்தியும் காணப்படுகின்றன.

கணக்குப் புத்தகம் : வேளுகுடி கல்வெட்டில் சதுர்வேதிமங்கலத்திலுள்ள நிலம் கோயிலுக்கு தேவதான இறையிலியாய் வழங்கப்பட்டபோது, சதுர்வேதிமங்கலத்திலிருந்து வேறாகப் பிரிந்து குலோத்துங்க சோழமங்கலம் என்ற பெயரில் வழங்கப்பட்டு கோயிலுக்கு அளித்த செய்தி காணப்படுகிறது. நிலம் வேறாக பிரியும் போது வேறு கணக்குப் புத்தகத்தில் இடம் பெறுவது பற்றிய தகவலை இக்கல்வெட்டால் அறியலாம். இக்கல் வெட்டு இரண்டாம் குலோத்துங்க சோழனை, 'ஸ்ரீ பேரம்பலம் பொன் மேஞ்சருளின ஸ்ரீ குலோத்துங்க சோழதேவர்' - என்று கூறுவது குறிப்பிடத்தக்கது.

கோயில்பிரகாரம் சிலைகள் எடுத்தமை பற்றி ... சேந்தமங்கலம் என்ற ஊரிலுள்ள பெருமாள் கோயிலில் நம்பிராட்டியார் மற்றும் விஷ்வசேனர்க்கும் செப்புத் திருமேனிகள் எழுந்த தகவலுள்ளது. பெரியகொத்தூரில் ஒருவர் பலரிடம் இரந்து (பிச்சைபெற்று) கோயில் கட்டிய செய்தியும் அங்கு எம்பெருமக்கள் மூவர்க்கும் தனி சந்நிதிகள் அமைத்து வழிபாடு நடத்தவும் ஏற்பாடு செய்தமை பற்றிக் கல்வெட்டுகள் (எண். 6, 7, 9) குறிப்பிடுகின்றன.

திட்டச்சேரி (எண். 1) கோயிலில் திருநந்தவனம், பிரகாரம், திருமண்டபம் தானமாக அளித்த செய்தி உள்ளது. பெரியகொத்தூர் கல்வெட்டிலும் (எண்.1) இதுபோன்ற செய்தி காணப்படுகிறது. இவ்வாறு கோயில் மண்டபங்கள், பிரகாரங்கள், திருமேனிகள் எடுத்த செய்திகளை மேலும் பல கல்வெட்டுகள் கூறுகின்றன.

மொத்தத்தில் இத்தொகுப்பில் கி.பி. 12, 13 -ஆம் நூற்றாண்டைச் சேர்ந்த சமூக பொருளாதாரத் தகவல்கள் ஏராளமாகக் காணப்படுகின்றன என்பதும் அது பற்றிய ஆய்விற்கு இத்தொகுதி முக்கிய பங்காற்றும் என்பதும் உறுதி.

பேரிளமையார் : காக்கையாடி கல்வெட்டுகள் சமூகரீதியாக முக்கியத்துவம் பெற்றவை. கி.பி. 13-ஆம் நூற்றாண்டைச் சேர்ந்த இவ்வூர்க் கல்வெட்டுகள், குலோத்துங்க சோழப் பேரிளமை நாட்டார், மற்றும் இராஜேந்திர சோழப் பேரிளமை நாட்டார்கள் என்ற வணிகக் குழுவினரின் நடவடிக்கைகள் மிகவும் முக்கியத்துவம் வாய்ந்தவையாகக்

காணப்படுகின்றன. அவ்வூர் வெள்ளாளர், மறவர், குடும்பர், ஊர்க்கணக்கர் ஆகியோர் இணைந்து செயல்பட்டமை தெரிய வருகிறது. திருவிராமேஸ்வரம் கல்வெட்டுகளிலும் (எண். 24, 25) மேலும் பல கல்வெட்டுகளிலும் இதுபோன்ற செய்திகள் காணப்படுகின்றன.

பெரியகொத்தூரிலுள்ள கல்வெட்டொன்று (எண்.11) ஊரார் ஒன்று கூடிப் பயிர் செய்த தகவலும் அப்போது முற்றூட்டு நிலங்களில் அவர்கள் செய்ய வேண்டிய சேவைகள் பற்றியும் குறிப்பிடுகின்றது.

மடங்கள் : திருவிராமீஸ்வரம் கோயிலில் மடம் ஒன்று இருந்திருக்கிறது. (எண்.26). அதில் வண்டாழைக்குடையார் என்ற மடாதிபதியும் அவரது சிஷ்யர்களும் இருந்தனர். சிஷ்யர்களில் ஒருவர் பஞ்சாக்சரதேவர் என்பதும் தெரிகிறது. அதுபோல அதற்கு முன்னரே திருமஞ்சுணப்பித்தர் என்பவர் வாழ்ந்த செய்தியும் உள்ளது. (க.எண்.38) இதுபோன்ற பல செய்திகள் இத்தொகுப்பில் உள்ளன.

விளக்குகள் எரியும் நேரம் : கோயிலுக்குத் தானமாகக் கொடுக்கப்பட்ட விளக்குகள் எவ்வளவு நேரம் எரிய வைக்க வேண்டும் என்ற தகவல்கள் திருவிராமீஸ்வரம் கல்வெட்டுகளில் பரவலாகக் காணப்படுகின்றன. இரவைசந்தி ஏழரை நாழிகைப் போது, (எண். 14, 43, 44,49) சந்தி விளக்கு ஒன்று அர்த்த சாம வழிபாடு முடியும் வரை எரிக்க வேண்டும் என்றும் (எண்.51) கூறப்பட்டிருப்பதைக் காணமுடிகிறது. மராட்டிய மன்னர்கள் சிலர் ஆற்றிய பணிகளும் இத்தொகுப்பில் இடம்பெற்று உள்ளன. (பக்கம் 214,222)

இத்தொகுதிக் கல்வெட்டுகள் முதல் வாசிப்பு கல்வெட்டாய்வாளர் அமரர் செ.போசு அவர்களால் வாசிக்கப்பட்டது. இக்கல்வெட்டுகளின் மறுவாசிப்பு ஆங்கிலக் குறிப்புரை (Summary of Inscriptions) ஆகிய பணிகள் முனைவர் ஆ. பத்மாவதி சிறப்பு நிலைக் கல்வெட்டு ஆய்வாளரால் நிறைவேற்றப்பட்டது.

நல்ல பல செய்திகளைக் கொண்டுள்ள இத்தொகுதி தொல்லியல் ஆய்வாளர்களுக்கும் மாணவர்களுக்கும் பொது மக்களுக்கும் நன்கு பயன்படும் என்று கருதலாம்.

-பதிப்பாசிரியர்கள்-

உள்ளடக்கம்

		பக்க எண்
	பதிப்புரை	
	முன்னுரை	
	Summary of Inscriptions	xxi
1.	திருமக்கோட்டை	1
2.	வேளுகுடி	31
3.	மணக்கரை	33
4.	தண்ணீர்குன்னம்	34
5.	சேந்தமங்கலம்	40
6.	பரவாக்கோட்டை	50
7.	திட்டச்சேரி	52
8.	பழையனூர்	54
9.	பெரியகொத்தூர்	57
10.	களப்பாள்	83
11.	தேவன்குடி	91
12.	கெழுவத்தூர்	92
13.	மாவட்டக்குடி	94
14.	காக்கையாடி	98
15.	வடபாதிமங்கலம்	107
16.	மேலச்சேத்தி	108
17.	திருவிராமேசுவரம்	111
18.	நீடாமங்கலம்	216
19.	புனவாசல்	217
20.	வடபாதி	218
21.	தென்பாதி	219
22.	மகாதேவபட்டினம்	222
23.	கோபிரளயம்	226
24.	அப்பரசம்பேட்டை	228
25.	சித்தமல்லி	231
26.	கோட்டூர்	235
	சொல்லடைவு	249
	படங்கள்	255

SUMMARY OF INSCRIPTIONS

Thiruvarur - District

Thirumakkottai

1. Rājarājachōḻā III : year 10 : 1225 A D.

This record seems to be damaged in every line and the last few lines are lost. It records the gift of land as tax-free dēvadāna to the temple with the details of measurements and boundaries of the land. According to ARE 256/1917, it is to be known, that this village was called Mummuḍi chōḻa nallūr, a western hamlet of Kulōttuṅgachōḻa caturvēdimaṅgalam, a brahmadēya in Puraṅkarambai nāḍu, a subdivision of Rājēndrachōḻa-vaḷanāḍu.

2. King's name not mentioned : 16th c.A.D.

States that a shrine was constructed for the goddess Periya Nāchchiyār belonging to this temple of Meykku nāyanār, by Timmappar son of Mallu Irāvuttar, also set up an image of this goddess and made provision for repair and services, He appointed a mason for renovation works and three dēvaradiyār girls for performing dance in this temple. Their performance was called as first, second and third Aḍaippu.

3. King's name not mentioned : 13th c.A.D. Characters.

Damaged bit inscriptions. Registers a gift of land as sarvamānya to burn a lamp in the temple by an individual. A shepherd, [Thiruvilakkukuḍi], Sēvagap-perumāḷ Piḷḷai accepted to burn the lamp. Another bit inscription refers to some taxes known as Vīrakkōṭṭaikkāṇikkai, Kudiraik kāṇikkai, Kaṛpuravilai, Nalleruthu, Paḻavari and Puduvari.

4. King's name not mentioned : 16th c.A.D. Characters.

States that the Mahājanas of the village Paḻaiyūr alias Bhūpatirāyapuram, engraved their decision on the wall of this temple. In which the old method of collecting taxes in grain alone must be levied for the protection of country [Pāḍi-Kāval], instead of the then prevailing custom of collecting both in cash and grain.

5. Māṛavarmaṉ Kulasēkara Pāṇḍya : Year 22 : 1335 A.D.

Registers a gift of land as tax-free, dēvadāna to the shrine, Chokka-Viṉayaka Piḷḷaiyār at Āvikkōttai by Meykaṇḍadēvan. Chokkanāyaṉ alias Vijayagaṇḍa Gōpālan

of Arasavāhūr, a village in Vaṇḍālai-nāḍu, a sub-division of Rājēndrachōḷa-vaḷanāḍu. The image of Viṇāyaka must have been installed by him in his name. Also refers king's title Bhuvanēkavīra.

6. Vijayanagar king Achchutadēvarāya : 1537 A.D.

Records the gift of dēvadāna land which benefited under the irrigation field (ayacut) of the river Mullaiyāṟu, to the deity of Tirumēṟkkōṭṭai, by Paḷḷikoṇḍa mudaliyār, son of Narasaṇa Mudaliyār of Koyambēḍu in the reign of Vijayanagara king Achchutadēvarāya.

7. Rājarājachoḷa III : year 31 : 1247 A.D.

Damaged in the middle. Registers the gift of tax-free land to the temple by a person who belonged to the descendants of Mudaliyār of northern mutt of Thiruvārur. An official of the king named Tribhuvana Kāḍuveṭṭi, decided the measurement of paddy from the above land to be given to the temple.

8. Māravarman Tribhuvanachakravartin Bhuvanēkavīran Kulasēkharadēva : year 22: 1291 A.D.

Built in at the end of lines and bottom. Seems to register a gift of land. Content almost similar to that of inscription No : 5. The record gives full power to the donee to alienate the land as he chooses. Mentions Vijaya Gaṇḍa Gōpāla

9. King's name not mentioned : 15[54] A.D.

It records the gift of land, house site and water tank to the Meykku nāyanār temple by Veṅkappa Ayyan of Toṇḍai maṇḍalam and Nāyinār piḷḷai, son of Viṟṟirunda Piḷḷai of Paḷḷipaṭṭur for the offerings of tamarind rice and the performance of pujā with the measurement of Kuṟuṇi rice. Then it is told that the rice would have been distributed, according to the prescribed quantity mentioned to the temple servants, gardeners, saivites who have been residing at the mutt, watchman etc.

10. Rājarājachōḷa III : year 31 : 1247 A.D.

It registers an order of Kaṟpagaperumāl alias Rājarāja Kāḍuveṭṭi, who donated land with remitance of tax to the mutt, situated in the southern street of the temple in this village.

11. Rājarājachōḷa I : Year 13 : 998 A.D.

Records that the assembly of Palaiya (old) Sembiyanmahādēvi Chaturvēdi-maṅgalam a brahmadēya on the Southern bank [of the Kāvēri] issued a new sale deed of lands in place of an old document, which was lost, to a certain

Nandhithāyan alias Vīrakēsari viḻupperaraiyan a chief of Eḻilur. The sold lands were situated in the southern hamlet of Koṟṟanallur, irrigated by Kulamānikkapperēri and which they had purchased from him earlier in the fourth regnal year of the king.

12. Rājarājachōḻa I : Year lost : 10th c A.D.

This record is also connected with No 11 of this village. The Mahāsabhā members of Paḻaiya (old) Sembeyanmahādevi-chaturvēdimangalam gave a new sale deed which was called Punapramāṇa, in the circumstances of an old document having been lost to the person mentioned in the previous record [No 11] Nandhithayan alias Vīrakēsari Viḻupperaraiyan a chief of Eḻilur. They gave assurance to him that they would pay all the taxes according to the rates mentioned in the old sale deed.

13. Rājarājachōḻa I : year lost : 10th c. A.D.

First 23 lines are badly damaged. The remaining lines are also not well preserved. The content of this record seems to be connected with Nos 11 & 12, hence this record must have belonged to the reign of Rājarājachōla I. A Chief of Elilur, Nandhithayan alias Vīrakesari donated a piece of land after purchase, to the temple as tax-free dēvadana for food offerings to the deity of the temple.

14. Kulōttuṅga Chōḻa I : Year 30 : 1100 A.D.

First seven lines are badly damaged and mutilated. Registers a gift of 16 coins by Puḻakki Sundaran alias Sēnthan to burn a perpetual lamp to the Thirumeyāndar temple which was situated in a western hamlet of Brahmadēya Sri Kulōttuṅgachōḻa Chaturvēdimaṅgalam, in Purañkarambainādu, a subdivision of Rājēndrachōlavaḷanāḍu. The Sivabrahmanas who had the Kāṇi right of this temple, accepted to burn this lamp with the interest of that lump sum. This interest was calculated as $\frac{1}{8}$ of thramam [coin] per month and was utilised for burning the lamp.

15. Vikramachōḻa : year 16 : 1134 A.D.

Registers a gift of 10 coins by certain Manjanath thirumampalamuḍaiyān of Thiraimur to burn a perpetual lamp in the temple of Thirumaiyāṇḍār, and it was received and accepted by the Sivabrahmanas who had the Kāṇīright of this temple to burn the lamp daily with the interest of one thramam [coin] per month.

Velukudi

Kulōtuṅgachōḻa II : year 5 : 1138 A.D.

States that all the tax free devadana lands of this temple in Maṅgaḷam alias Sri Rājēndrachōḻa-chaturvēdimaṅgalam of Maṅgalanāḍu in Arumoḻi dēva-valanādu were bifurcated and renamed as Kulōttuṅga chōḻamaṅgalam. The king's name is

mentioned with the epithat 'One who covered the hall with gold' (pərambalam poṉvəyntaluḷina)

Manakkarai

Rājəndrachōḻa III : year 7 : 1223 A.D.

Registers the gift of land as dəvadāna and Tirumaḍaivilāgam after purchasing it by an individual, to construct the Srikōyil, Thirumuṟṟam (Courtyard), and Thirumaḍaivilāgam to the deity Udaiyār Kunāṇḍa Mahādəva of Kuruppanākaṅkuḍi. Damaged and end of the record is lost.

Tannir Kunnam

1. Rajadhirājachōḻa II : year 12 : 1178 A.D.

Begining of this record is lost. It Registers a gift of lamp and hundred coins for burning in perpetual lamp infront of the deity Rudrakōṭisvara of this village, by an individual named Vədavanamuḍaiyān Karuṇākaradəvan alias Amarakōn of Məlappaḻaiyanur-nāḍu in Jayaṅkoṇḍachōḻa maṇḍalam. Gifts were received by the Sivabrāhmanās of this temple who accepted to burn this lamp.

Also refers that they divided the 30 days among themselves and each have to burn for five days. This village was called as Neḍumaṇal alias Madaṉamaññjari Chaturvədimaṅgalam of Nenmali-nāḍu in Rajəndrachōḻa-valanāḍu.

2. Kulōttuṅgachōḻa III: Year 21, 1199 A.D.

Damaged at the middle. Registers a gift of 500 Kāsu to burn a perpetual lamp to the Rudrakōṭiśvara temple of Madanamaññjari chaturvədimaṅgalam of Nenmali nāḍu in Rājəndra chōḻavaḷa nāḍu.

3. King's name not mentioned: Saka era 1761, Kali era 4940: 1839 A.D.

States that a person named Səvugapperumāḷ uḍaiyāṟ, son of Ādiyappa uḍaiyār of this village made gift for the renovation of this temple.

Senthamangalam

1. Rājarājachōḻa III : Year 21 : 1237 A.D. Damaged in middle of lines.

Registers a gift of land to meet out the expenses for providing lamp to the temple by Virasikhamani Viḻupperaraiyan, which had been purchased from some persons of that village to the deity called Karumāṇikkaviṉṉagar Emperuman in Sēnthamaṅgalam of Nenmali-nadu in Rājəndrachōla-valanāḍu.

2. King name and year are lost: 13th c. A.D. Characters.

Much damaged. Seems to record a gift of paddy for providing food offerings to the images of god, goddesses and Viśvaksənar, which had been erected in the temple by somebody else. The paddy was received by persons who had the

kāni right in the temple and accepted to provide the food offerings on visu and ayana saṅkrānti days. The details of the offerings to be provided are given.

3. Rājādhirājachōḻā II : Year 6 : 1172 A.D.

Badly damaged. Seems to record a gift of paddy for burning three sandhi lamps and applying oil to the deity of the temple, which had been received and accepted by same persons who had the kāṉi rights in the temple. Name of the donee is also damaged.

4. Kulōttuṅgachōḻā III : Year lost : 13th c.A.D.

Badly damaged. Records a gift of land for providing food offerings daily to the deity of the temple with the condition that the same should be distributed to the Srivaishnavas of this village by an individval named Vēlan Karuṉākaran under the guardianship of Velan Ethiriliperumāḷ alias Irungōḷan, a native of Sēnthamaṅgalam.

Paravakkottai

1. Sri Nāganāthaswāmi temple - Rājarājachōḻā III : Regnal year lost : 13th c A.D. Characters.

Bit inscriptions. One of them refers to the Chōḻā king Rajārāja III and other records refer to the merchantile guild, Kayilāsamuḍaiyār temple, mutt, and a document called Kachchapiḍipāḍu etc.

Tittachcheri

1. On a stone lying near a sluice called Siravaṉḍimadaku. King name and regnal year are not mentioned : 11th c.A.D. Characters

It records the gifts of flower garden, flooring of parkara and tirumaṉḍapam to the temple of Rājarājīsvaram Uḍaiyār by a person called Malaitakattakaṉḍan. A dog, two snakes, a peacock and a knife are carved.

2. King's name and regnal year are not mentioned : 19th c.A.D. Characters.

Registers an unspecified gift by a lady called Kaṉṉammal wife of Dīran sēruvai kāman in the 4th day of Vaikāsi month in the year Naḷā.

Palaiyanur

1. King's name and regnal year are not mentioned : 18th c.A.D. Characters

Damaged. Refers to a land called Tiruviraku. Other details are lost.

2. King's name and regnal year are not mentioned : 19th c.A.D. Characters.

States that the daily service had been done by Kaṉṉapan to this temple.

3. King's name and regnal year are not mentioned : 13th c.A.D. Characters.

Bit Inscriptions. Refers to a gift of land for the food offerings to the deity Tiruvantisvaram Udaiyār. Tāyinum nallār, and his consort, Also for conducting Chittirai festival and another festival in the month of Puraṭṭāsi etc.

Periya Koththur

1. King's name and regnal year are not mentioned : 13th c.A.D. Characters.

It records that the Veḷaikkāras, probably servants or heroes who serve under the guild called Kulōttuṅgachōḷa pēriḷamaiyār, a corporate body of merchants constructed this sanctum, sanctorum, ardhamaṉḍapa and thirumaṉḍapa with stones in the presence of the above mentioned Pērilamaiyar, utilising the alms, money and the surplus amount of their guild's treasury.

2. King's name and regnal year are demaged : 13th c.A.D. Characters.

Badly damaged. It may belong to the period of Rājarāja III or Rajēndra III. Refers that the donation was made for food offerings, side dish and twilight lamp by two individuals to the temple, with the request of engraving the record at the Pirāntakanār temple of Tiruviḍaikkāḍu.

3. King's name and regnal year are not mentioned : 14th c.A.D. Characters.

It records gift of silver to the deity of Tiruviḍaikkāḍuḍaiyār by Karpagam a chief of Thiruvīrapāndya Maṉalur.

4. Rājarājachōḷā III : year 11 : 1227 A.D.

Records an order of the Mahāsabha, which had been doing the village administration of Varuttantavirta chōḷa chaturvēdimaṅgalam. States that the villagers of Ūrankuḍi and others left from this village and joined with the enemies. So it was ordered that the people who left, should not come again to their village, at any cause. The kuḍumbu kāsu [kasu collected for residencial right] which was collected should not be collected as usual hereafter.

The Sabha members and Udaiyar, requested Pillai [royal representative] that, when the fine is being collected from the defaulters, the capital money should not be given to the Vellalas. The royal order was received by the Sabha

members, Udaiyar and Vellalas, after their request was accepted. It was also read out to all the Kudumbus and villagers. So the orders of Mahāsabhā and Pillai were engraved on the wall of this temple.

5. Rājarājachōḷā III : 13th c.A.D. Characters.

Damaged bit inscriptions. Refers the gift of land to the temple.

6. Kulōttuṅgachōḷā III : year 10 : 1188 A.D

It records that the temple of Tiruvidaikkādudaiyār at Koṟṟur was constructed with stone, after begging from many by a person named Tirunāvukkarasu alias Kantamaṅgalamudaiyan Purridaṅkoṇdān uḍaiya pillai. He installed the portraits of Emperumakkal, i.e. Devaram Trio of Appar, Gñanasambandar and Sundarar, and also enshrined them, in the above temple which was also built by him. Moreover he donated lands for the food offerings during the worship to the Emperumakkal there in.

7. Kulōttuṅgachōḷā III : year 10 : 1188 A.D.

Registers the gift of paddy for the food offerings to the deity Thirunāvukkarasu deva i.e. Appar by the same donor mentioned in the record no: 6, by begging from many persons. The Sivabrāhmanās of the temple, made an agreement that paddy received by them from him, wonld be utilised for offerings to the deity i e. Appar. The temple for the Devaram Trio [Emperumakkal] together with Thirumandapa and Mukhamandapa had been constructed by the same donor in the premises of the temple, Thiruviḍaikkaḍuḍaiyar. Mentions the figure of Emperumakkal has been made as Stone images.

This agreement was written on the temple wall by one Silpin called Chokka kutta Sippāchirian.

8. Kulōttuṅgachōḷā III : year 11 : 1189 A.D.

Last portion is missing. Records the gift of paddy to the deity of Tiruviḍai kāḍudaiya nāyanār, and it was received by the Sivabramanās of the temple, for paying certain amount of paddy daily to the temple.

9. Kulōttuṅgachōḷā III : year 10 : 1188 A.D.

States that certain individual named Udaiyapillai alias Tirunāvukkarasu who constructed the temple the maṇḍapa and the second prākāra, had now consecrated shrine and maṇḍapa to house. 'Namperumakkal' Moreover he also donated certain taxes called kaḍamai, antarāyam etc. from the land which was given as kuḍinīngā kāṇi, for food offerings to the Emperumakkaḷ

10. Rājendrachōḷa III : year 12 : 1256 A.D.

States that the corporate bodies of Rajendrachōḷa padinennāṭṭavar, Kulōttuṅgachōḷa pērilamai nāṭṭavar and Veḷḷāḷar merchants and others have to pay the penalty by two times of harvest (i.e.) kār and pasānam to the Vīrakōḍiyār. It is also stated that they had the right to open the closed doors and to destroy the earthern vessals and confiscate the metal vessals from the houses of those who did not pay their dues properly.

11. Rājēndrachōḷā III : year 5 : 1249 A.D.

States that the resolutions made by the sabha members of Varuttantavirttachoḷa caturvēdimaṅgalam, who have been doing the village administration. Mentions that the taxes (kaḍamai) should be paid by every harvest to that high level people (perumakkal) and in turn they would administer the lands of Muṟṟuṭṭu.

Kalappal

1. Aṉaikkāttaperumāl alias Gajēndravaradarājapperumāl temple - Rājarājan Sundra Pandyan : year 13 : 1323 A.D.

Registers the sale of land of two mā to Kāḍuveṭṭiyār Chokkanāyanār alias Vijayakaṇḍagōpālan by Karumāṉikkḷāvār of Veḷḷainallur, which was a part of Mudivaḷaṅkuchōḷa caturvēdimaṅgalam, a brahmadēya village of Purankarambai-nāḍu, a subdivision of Rājēndrachōḷa valanāḍu.

2. 14th c.A.D. Characters.

Damaged bit inscriptions. Signatory portions alone available.

3. 15th c.A.D. Characters.

Records the gift of a tank after constructing it to the temple of Aṉaikkāttapperumāl by certain Aḷagan son of Kaṇḍiya dēvan, one among the Kaikkōlās of Sēnaikkaḍai, who was residing in Veeramaḍattuppaṭṭi.

4. Rajarājan Sundarapāṇḍyan : year 13 : 1323 A.D.

Beginning alone is preserved in this record. Mentions Kāḍuveṭṭiyār Chokkanāyanār.

5. Records the gift of a village called Kurichchimoolai to the deity of this temple. Mentions house sites, tanks and lands while describing the boundaries of the village. Last few lines are damaged.

Devankudi

1. Indrapurisvarar temple : Rājēndrachōḷā : year lost : 13th c.A.D.

Bit inscription. Refers Rājēndrā, the name of the king and Nachchinarkkiniyar, an individual. Sennīrveṭṭi a name of the tax is also mentioned.

Keluvattur

1. Sri Jatayupurisvara temple : 16-17th c. Characters.

Damaged bit inscription. Refers the gift of land and its boundaries which were marked by the plantation of stones. End of each lines are damaged.

Mavattakkudi

1. Sri Kailasanatha temple : 13th c. Characters.

Damaged bit inscriptions. One of the bits refers the king's name as Tribhūvana Viradeva and another mentioning the duty invested with somebody.

Kakkaiyadi

1. Sri Kailasanatha temple : Kulōttuṅgachōḷā III : year 37 : 1215 A.D.

It records the deliberations of the assembly members, who look after the village administration of Sri Varuththanthavirtha chōḷa caturvēdimaṅgalam. Referred some activities would have been executed by Kudumbar, Maravar and village accountant. The name of above caturvedimangalam also mentioned in Nos. 4, 12 and 13 of Periyakottur inscriptions.

2. Rājarājachoḷā III : year damaged : 13th c.A.D.

Bit inscriptions. As the traders called Kulōtuṅgachōḷa Pēriḷamaiyār referred in the bits, these may belong to the village Periyakottur.

3. 13th c. Characters.

Damaged bit inscriptions. Pillai ōlai and Koṭṭāram are referred. Pillai ōlai may refer the order of the gov't. official and Koṭṭāram means the built area for preserving grains.

4. 13th c.A.D.

Damaged bit inscription. Details are lost. Seems to the gift of rice, grains etc. to the temple.

5. Rājarajachōḷa III : year lost : 13th c.A.D.

Damaged bit inscriptions. Records certain activities of village assembly of Sri Varuttantavirttachōḷa caturvēdimaṅgalam. Also mentions the levy as paddy given by the corporate body of the merchantile community called Rājēndrachōḷa perilamaiyar to the temple.

6. Kulōttuṅgachōla III : year 27 : 1215 A.D.

Damaged bit inscriptions. One among them refers the administered body called sabha. Mentions certain works to be done by the Kudumbar, Maravar, Vellalar, village accountant of Paṉaiyur nāḍu. [see No: 1 for the same content]

Vadapathimangalam

Arunāchalēsvara temple : 1917 A.D.

States that this temple had been constructed in brick by Srimān S. Chokkappa mudaliyār in 1845 A.D. Then it had been reconstructed in stone by Srimān T. Sōmasundara mudaliyār who belongs to the family of S. Chokkappa mudaliyār. Also mentioned that this stone construction begun at 1912 A.D and finished in 1917 A.D.

Melaseththi

Brahmēndraswamy temple : 12th c.A.D.

Damaged bit inscriptions. The first one refers the gift of 2½ kāsu for burning a sandhi lamp in the temple by certain Punavāyiluḍaiyān alias Thiruvāla-vayuḍaiyān baṭṭan, a veḷḷaḷā residing in this village. The words such as Pāṇḍian muḍittalai, Vīrābhishēka found in the second bit are the clear proofs that it belongs to the period of Kulōttuṅgachoḷā III. The third and fourth bits refer sivabrahmanas of thirty circle, sandhi lamp and perpetual lamp.

Tiruviramesvaram

1. Sri Rāmanāthaswami temple : Rājarājachōḷā I : year 8 : 993 A.D.

States that the sabha of Mādaṉamañjari chaturvēdimaṅgalam, situated in Nenmali-nāḍu made the temple land as tax-free after receiving three kāsu as interest for the amōunt which was donated by Kōdukulavaṉ Vīrachōḷaṉ of Paruttikkuḍi. The income as paddy from that tax exempted land was given as renumeration to the brāhmaṇa who was doing daily abhisēkha to the deity.

2. Rājēndrachōḷā I : year 7 : 1019 A.D.

Damaged. Registers the gift of land for feeding eight saiva saints a dancer and for burning a sandhi lamp in the temple.

3. Chōḷa king Rājakēsarivarman : year 7 : 878 A.D.

Damaged. It seems that it records a gift of land for perpetual lamp by some officials of the temple. A person from the temple received the gift and accepted to burn the lamp.

4. King name and year lost : 10, 11th c.Characters.

Records the gift of a Tiruppaṭṭam, a forehead ornament to the deity by certain Nīlakaṇṭan.

5. Chōḷā king Parakēsarivarman : year lost : 10th c.A.D.

Registers the gift of 15 kalañju of gold and 48 kuli of land for burning a perpetual lamp in the temple by a mērchant Ūran Brahma baṭṭan of Vīrachōḷa perunteru in Tañjavur. This gift was received by four persons of the temple and accepted to burn the lamp from the income derived from the land and the interest of the gold.

6. Rājarājachōḷā I : year 10 : 995 A.D.

Records the gift of money [two-kasu] for burning a perpetual lamp to the temple by certain Naṅgai chāni wife of Āsuri Vishnu kramavittan of Konnur, one among the administrative members of the village Amirthavalli chaturvēdimaṅgalam, a brahmadēya in Avurk-kuṟṟam. This money was received as capital by the temple authorities and accepted to burn this sandhi-lamp from the interest of it,

7. Rājarājachōḷā I : year : 993 A.D.

Registers the gift of land for burning a perpetual lamp and food offerings to the deity Tribhuvanasundara of the temple by an individual from the same village.

8. Rājārājachōḷā I : year 11 : 999 A.D.

Damaged, and second half is lost
Seems to be a gift, made for burinng a lamp to the deity of the temple.

9. Rājēndrachōḷā I : year 8 : 1020 A.D.

Damaged. Begins with the eulogy of the king. Mentioning of boundries of a land which indicates that this record must have stated about a transaction of a land.

10. Vīra Rājēndrachōḷā : year 3 : 1066 A.D.

Damaged. Some persons belonged to the temple accepted to burn a lamp which was donated by some others.

11. Rājarājachōḻā I : year 8 : 993

Records the gift of four coins [money] by certain Naṅgaichaṉi fōr burning a perpetual lamp in the temple. Some persons belonged to the temple received the money and accepted to burn the sandhi lamp in the temple from the interest derived of that amount.

12. Rājēndrachōḻā I : year lost : 11th A.D. Characters

Damaged bit inscription.
Refers a gift of land to the temple.

13. Rājarājachōḻā I : year 17 : 1032 A.D.

Records a gift of perpetual lamp and the acceptance to burn it in the temple by certain Akkumāra Kramavittan, a member of an administrative body of the temple.

14. Rājarājachōḻā I : year 3 : 988 A.D.

Records the gift of 100 kāsu [money] for burning three sandhi lamps for restricted hours during the night in the temple by vellālan Sēntan Sūrian of Madaṉamañjari chaturvēdimaṅgalam. Three persons belonged to the temple accepted to burn these lamps with the interest of the amount received by them.

15. Rājēndrachōḻā I : year 15 : 1027 A.D.

Refers an endowment made by a dancing girl of this temple to burn a sandhi lamp during the night in the temple and some persons belonged to the temple accepted to burn this lamp with the interest of the invested āmount.

16. King name and regnal year are lost : 10, 11th c. Characters.

Records a donation of gold for playing a musical instrument three times a day while offerings made to Kaṅgāladēvā of this temple, by a veḷḷāḷā called Kandan Akkāri, a cheif of Kaḍambanur. The musiciāns received this gold and accepted to play.

17. Rājarājachōḻā I : year 8 : 993 A.D.

Damaged. Seems to be the gift of kāsu to the temple and which was received by some persons belonging to the temple. The name of the donor and purpose for which it was made were not known since the last half of the record is damaged and lost.

18. Rājarājachōḷā I : year 9 : 994 A.D.

Records the gift of two kāsu for burning a sandhi lamp in the temple by a veḷḷāḷa named Daṉmabhaṭṭan of this village. And the gift was received by three persons of this temple and accepted to burn this lamp with the interest derived from the amount.

19. Sundarapāṇḍiyan : year 14 : 14th c.A.D. Characters.

Damaged some letters in every lines.

Records a gift of land as Tirunāmattukkāṇi to the temple.

20. Rājādhirājachōḷā II : year 8 : 1174 A D.

Records the gift of 50 kāsu for burning a perpetual lamp in the temple by Nambi āruran alias Thirumāḷikaippichchan a native of Neḍumaṇaluḍaiyān. Some Sivabrāhmanās of the temple accepted to burn this lamp by supplying one uḷakku of oil from the interest derived from it.

21. Kulōttuṅgachōḷā III : year 34 : 1212 A.D.

Gift of land as Tiruviḷakkuppuram for burning lamps in the temple by certain Ākkuruḍaiyān Veṇkāḍan Āritan to the temple of Tiruvirāmīsvaramuḍaiyār. The temple authorities took necessary steps to burn the lamps in the temple.

22. Vikkiramachōḷan : year 4 : 1123 A.D.

Registers the gift land as Tiruviḷakkupuram for burning three perpetual lamp in the temple of Tiruvirāmīsvaramuḍaiyār by certain chōḷa Muvenda Vēlān. The assembly of that village Sri Madaṉamañjari chaturvēdimaṅgalam gave tax free land instead of the above tax payable land.

23. 12, 13th c.A D.

Damaged bit inscription. Seems to be the gift of land to the temple.

24. Rājarājachōḷā II : year 10 : 1156 A.D.

Damaged. Seems to record an agreement made among the Veḷḷālar, kuḍumbu and the formers regarding exchange and measuring of their products.

25. 10, 11th c.A.D.

Damaged. States that the decision taken by the assembly of that village regarding the taxes to be collected from the lands of veḷḷāla which were seperated from the chaturvēdimaṅgalam lands.

26. Rājārājachōḷā III : year 6 : 1222 A.D.

Records the gift of three thousands of coins for burning lamps in the temple by a saint Pañjākṣaradēva one of the descendants of Vaṇḍāḷaikkuḍaiyār, the pondiff of the mutt situated in the village. The temple authorities called Ādichaṇḍēsvara dēvakaṉmis received and aceepted to burn the lamps in the temple.

27. 13th c.A.D. Characters.

Damaged bit inscription. The last portion is alone restored.

28. Kulōttuṅgachōḷā III : Year lost : 12, 13th c.A.D.

Damaged. Records the gift of two hundred coins for burning a lamp by a veḷḷāla of Maṇalur and it was received and accepted to burn the lamp by the Sivabrāhmaṇās of the temple

29. King's name damaged : year 8 : 10, 11th c.A.D.

Damaged. Registers the gift of gold for burning a perpetual lamp in the temple, and the gift was received and accepted by the sivabrāhmaṇās of the temple to burn the lamp.

30. 12, 13th c.A.D.

Damaged bit inscription. Seems to be the gifts of perpetual lamp and the ornament Tiruppaṭṭam to the temple.

31. 12, 13th c.A.D.

Registers the gift of perpetual lamp to the temple by a lady called Tiruvambalam piriyādāḷ, and also reported that the lamp should be burned in one of the Tirukkutti lamps, which were donated earlier by the same lady. Mentions that the bottom of the lamps were filled up with soil.

32. Rājēndrachōḷā I : year lost : 11th c.A.D.

Damaged bit inscription. Some lines of the prasasti and some details of a land are alone preserved.

33. 12, 13th c.A.D.

Bit inscription.

34. Rājādhirājadēva : year lost : 11th c.A.D.

Damage prasasti of Rājādhirājachōḷā I. Mentions that the hundred coins were given for a perpetuāl lamp in the temple.

35. Rājendrachōḷā I : year lost : 11th c.A.D.

Damaged inscription. Begins with the prasasti of the king. Registers the gift of four lamps in the three sandhis, and some perfumes to the temple. The beginning and lost portions of this record are not traceable.

36. Rājādhirājachōḷā I : year 25 : 1043 A.D.

The prasasti portion is alone available.

37. Rājendrachōḷā I : year 14 : 1026 A.D.

Registers the gift of coins for some perfumes to the temple. The interest of that amount utilized for it.

38. Parakēsarivarman Rājendrachōḷā I : year 4 : 1016 A.D.

Registers the gift of twentyfour coins to burn a perpetual lamp in the temple by certain Tirumañchuṇa pittar, and the donation was received and accepted by the temple authorities to burn the lamp.

39 Rājarājachōḷā I : year 6 : 991 A.D.

Records the gift of land by purchase from twentyfour coins by Tirumañjuna pittar who was working as a devakaṉmi [administrator] in the temple. Last portion of this record is lost.

40. Rājakēsarivarman : year lost : 11th c.A.D.

Damaged bit inscription. Measurements and boundaries of a land alone it seen.

41. Rājarājachōḷā I : year 11 : 996 A.D.

Last portion of this record is lost. Some names of the Sivabrāhmanās of the temple are available.

42. Rājarājachōḷā I : year 11 : 996 A.D.

Records the gift of gold to the temple by a merchant called Perumān Iññuṟṟuvan and the gift was received and accepted to do for the temple. The purpose of the donation is not known since the last portion is lost.

43. Rājarājachōḷā I : year 13 : 998 A.D.

Records the gift of gold for burning a sandhi lamp in the temple by Aḷakia Sāṉi, wife of Vibava Perumāṉ a veḷḷāḷa of this village and also reported

another donation of gold for burning a sandhi lamp by Kalian Permāṉ a veḷḷāḷa of this village. The temple authorities received and accepted to burn this lamp in the temple.

44. Rājarājachōḷā I : year 12 : 997 A.D.

Registers the gift of gold for burning a sandhi lamp during the night in the temple by certain Paramēsvaraṉ sāttaṉ a merchant of this village, and some persons who belong to this temple received and accepted to burn the lamp in this temple. This record also mentions that this lamp was donated to be burned in the duration of 7½ nāḷikai.

45. Rājēndrachōḷā I : year 3 : 1015 A.D.

Bit Inscription. The first bit records the gift of gold by two persons called Māṇikkaṉ Perumāṉ a veḷḷaḷa and Naṅgattāḷ Naṅgai a brāhmanā lady of this village. This gift was received and accepted to burn by two Sivabrāhmaṇās, who were brothers of this temple. The 3rd one mentions the fourth year of the king.

46. Rājārājachōḷā I : year 13 : 998 A.D.

Records the sale of land with exemption of taxes to the deity of Ūrkāṭṭu Bagava dēva by the assembly of Madanamañjari chaturvēdimaṅgalam.

47. 12, 13th c. Characters.

Bit inscription.

48. 12th c. Characters.

Seems to be the resolution taken by the assembly members of Madana māñjari chaturvēdimaṅgalam. First half of the record is not seen.

49. Rājēndrachōḷā I : year 3 : 1015 A.D.

Records the gift for burning three sandhi-lamps in the temple and some persons of this temple received and accepted to burn this lamp with the duration of 7½ naḷikai [time].

50. Rājarājā I : year 11 : 996 A.D.

Bit inscription. The first one refers the gift of land for burning a perpetual lamp in the temple by one of the members of Alunganam of this village. Another bit refers the gift to burn a sandhi-lamp in this temple.

51 Rājarājachōḷā I : year 1[0] : 10th c. A.D.

Registers a gift for burning a sandhi-lamp until to the Mid-night worship by Dēvaṉ Tāyaṉ alias Poṟkōil Pichchaṉ and it was received and accepted by some persons. The last portion is lost.

52. Rājēndrachōḷā I : 11th c.A.D.

Bit inscriptions. All the five bits are containing the prasasti portions of the name of Rājēndrachōḷā I.

53. 11th c.A.D. Characters.

Bit records. Refers the gift of land and the arrangements of taking water for abhiseka during the worship of the deity in the temple.

54. Rājēndrachōḷā I : year 13 : 1025 A.D.

Records the gift of land as Tirumaḍaippaḷḷipuram for the food offerings and burning a perpetual lamp during the Mid-night worship in the temple according to the order of certain Tirumañjuna Pichchan.

55. Rājēndrachōḷā : year lost : 11th c. A.D.

Bit inscriptions.

56. 10, 11th c. Characters.

Bit inscription. Beginning lost. Refers the gift to the temple by Nakkan Sēntan of this village, and the gift was received and accepted by the Sivabrāhmanās of the temple to serve the purpose of the gift.

57. 11th c.A.D. Characters.

Bit inscriptions.

Mahadevapattinam

1. Dharmaraja temple : 1688 A.D.

Registers the gift of taxes which was collected from the market to the temple by a Maratta king.

2. 18th c.A.D. Characters.

Badly Damaged bit inscription. Seems to be the gift of land.

3. 17, 18th c. A.D. Characters.

Mentions Dharmarāja temple and the lands belonged to it.

Kopiralayam

1. On a Sumai-Tāṅkikkal, near the Road side : 1864 A.D.

States that this Sumai-Tāṅkikkal [Load bearing stage] was constructed by Seenivāsa pattar son of Gōpāla-pattar who was residing in Sāttār-street in Mannākudi in the date of 13, Avani month in Rattakshi year.

2. Another Sumai-Tāṅkikkal at the same place : 1885 A.D.

Mentions that this Sumai-Tāṅkkikal was constructed by Kuppā pattar of Kōṭṭur at the first day of Ani month in Dharana year.

Apparasampettai

1. Āpattukkāttār temple : Vikkirama Pāṇḍian : year 4 : 1348 A.D

Registers the gift of land as Devadāna to the temple of this village by the Nādāḻvār, Toṇḍaimānār, officials, village Accountant and the Agampaḍi mudalis.

2. Sundarapāṇḍian : year 11 : 1351 A.D.

This bit inscription is written with mistakes. Refers the gift of land called Kaṇṇaṅkuḍipaḷḷam to the temple of this village.

3. Sundarapāṇḍian : year 11 : 1351 A.D.

This incomplete record refers a Nāḍāḻvāṉ of Koṟṟamaṅgalam.

Nitamangalam

1. Kasiviswanathar temple : 12th c. A.D. Characters.

Damaged bit intcription. A tax called Koyiṟṟambappaṟu is mentioned. It is to be known from this bit, that this record was engraved in both metal and stone

Punavasal

1. Mādhavapurīsvarā temple : 1860 A.D.

Damaged. States that the renovation of the temple was done by certain Kalinga Yōgi who belonged to Marudānallur.

Vadapathi

1. A stone lying near the Kaliyamman temple situated on the Road side 12, 13th c. A.D.

Mentions that the name of the village Punavāyil and its temple. A name of the canal called Kaṟkuḍi Vāykkāl is also referred.

Tenpathi

1. A Dilapidated Siva temple : 13th c. A.D.

Damaged at the end of each lines. Registers a gift for food offerings to the deity of the temple by Arumpākkilān Sundaran and the gift was entrusted to the persons belonged to the temple, who accepted to do the offerings with two nāḷi of rice in every day.

2. Rājendrachōḷā : year 30 : 13th c. A.D.

Registers the gift of tax free land for the expenditures of the morning worship and renovation to the temple of Thirutturai - nāyanār, by the corporate bodies called Nagarattār of Jayaṅkoṇḍachōḷapuram in Rājendrachōḷā vaḷa-nāḍu and Rājendrachōḷā Peril̤amaināḍu, according to the resolution passed by the both. Mentions that the document was written by an accountant called Nagara-kaṇakku according to the order of the Nagara Sabha members.

Chittamalli

1. Kulasekharasamy temple : 13th c. A.D. Characters.

Damaged bit inscriptions. Some of them belonging to the Chōḷā periods. and some to the Pāṇḍya periods.

Kottur

1. Thirukkolunthīsvarar temple : 11th to 13th c. A.D. Characters.

The inscriptions of this village are copied during 1912 by the ASI and the summary of all the 22 records have been published in the same year. When the State Department of Archaeology visited the temple to copy of the inscriptions. They seem to damaged and the stones are dislocated.

One of the bits mentions that the name of the temple is Guṇavatīsvara-muḍaiyār. Some of them refers certain names and the gift of a vessel with its weight. One of them contains the prasasti of the Chōḷā king Rājādhirāja I and the purchase of land for the food offerings to the Deity Ganapatiyar.

2. 10th to 13th c.A.D. Characters.

Bit inscriptions of Kulottuṅgachōḷā III except the one which belongs to the period of 10th c. A.D. Mentions Kōtaṇḍarāma terinta Kaikkōḷar.

3. Rājādhirājachōḷā I : year lost : 11th c. A.D.

Badly damaged. It contains the prasasti of Rājādhirāja, a village named Sri Pañchavaṉ Mādevipuram, wet land and house sites of it.

4. 10, 11 and 13th c. A.D. Characters.

Damaged bit inscriptions. One of them mentions Sri Rājarājadēvar, the Chōḻā king of 13th c. A.D.

5. 18th c. A.D. Characters.

Reeords the gift of a village called Thaḍimoolai as Kaṭṭalai, situated in Chidambaram Kōṭṭam to the temple of Koḻunthīsvara in Kōṭṭur.

6. 10, 11th c. A.D. Characters.

Damaged bit inscriptions. Bit No. 1 refers the temple administrative body called Padipādamoola Paṭṭuḍaiyār, and those who are doing day to day activities of the temple. The second bit refers the name of the king as Kōpparakēsari And also mentions about the arrangements of Dance performance according to the requestition of somebody else.

7. Kulōttuṅgachōḻā : year 26 : 13th c. A.D.

Registers the sale of land to the temple in the name of Ādichaṇḍēsvara of the temple by certain individual named Uḍaiyār Kārikan Māṇikkan alias Rājarāja Ulavēlāṉ.

The second bit refers Sri Uttamachōḻā and the third mentioning the sale of land to feed the brahmins in the temple.

8. Kulōttuṅgachōḻā I : year [14] : 10[84] A.D.

Damaged bit inscriptions.

9. 13th c. A D.

Damaged bit inscriptions. It is a portion of eulogy of a king.

10. Rājēndrachōḻā I : year 11 : 996 A.D.

Damaged bit inscriptions. The first bit refers the name of king Rājarāja chōḻā I and the next one mentions Kannanthai, a Paṇḍāri, i.e. officer of a treasury. Also refers a resolution passed when the 36 members of the village sabha assembled and took decision.

மாவட்டம் :	திருவாரூர்	ஆட்சி ஆண்டு :	10
வட்டம் :	மன்னார்குடி	வரலாற்று ஆண்டு :	கி.பி. 1225
ஊர் :	திருமக்கோட்டை		
மொழி :	தமிழ்	இந்தியக் கல்வெட்டு ஆண்டு அறிக்கை	256 / 1917
எழுத்து :	தமிழ்		
அரசு :	சோழர்	முன் பதிப்பு :	—
மன்னன் :	மூன்றாம் இராஜராஜன்	ஊர்க் கல்வெட்டு எண்	1

இடம் : திருமெய்ஞானபுரீசுவரர் கோயில் அதிட்டானத்தின் வடபுறம்.

குறிப்புரை : இக்கல்வெட்டு இடையிடையே மிகவும் சிதைந்துள்ளது. கடைசியில் சில வரிகள் காணப்படவில்லை. இக்கோயிலுக்கு வழங்கப்பட்ட இறையிலி தேவதான நிலங்களின் அளவுகளும் எல்லைகளும் விரிவாகக் கூறப்பட்டுள்ளன. இந்தியக் கல்வெட்டு ஆண்டறிக்கையின் மூலம் இவ்வூர், இராஜேந்திர சோழ வளநாட்டு, புறங்கரம்பை நாட்டு, குலோத்துங்க சோழ சதுர்வேதிமங்கலத்தின் மேற்கில் உள்ள பிடாகையாக அமைந்திருந்தமையும் இவ்வூர் மும்முடிசோழநல்லூர் என்று அழைக்கப்பட்டிருந் தமையும் தெரிய வருகிறது.

கல்வெட்டு :

1. ஸ்வஸ்திஸ்ரீ திரிபுவன சக்கரவத்திகள் ஸ்ரீராஜராஜ தேவற்கு யாண்டு ௰ வ[து
ஸிம்ஹ நாயற்[று . . . த்து த்ரயோதசியும் [நா]யற்றுக் கிழமையும் . . .
[புற]ங்கரம்பை நாட்டு ப்ரஹ்மதே . . . திருமையானமுடையார் தேவதானம்
இவ்வூர் பிழைத்து ஊர் . . . இறையிலியாய் வருகிற இவ்வூர் உத . . .
சதிரத்துக்கு மேற்கு [ரா]ஜநாராயண வாய்க்காலுக்கு தெற்க்கு எட்டாங்
கண்ணாற்று . . . த்து கிழக்கடைய ரூ ௲ ௨ கீ ௰ ௰ . . . [வா]ய்க்காலுக்கு
தெற்கு உகூஉசங . . . ா . . . த ரு கூம் மச்ச . . . கடைய

2. . . . சதிரத்து கிழக்கடைய ரூ கூ ｢ப கீ வூ ரு சதிரத்து கிழக்கடைய ரூ உ வுத ரூ ரு கச ௨ வுத ப கூ ரி ரு சதிரத்து ஊர் நத்தத்துக்கு . . . . . . கிழக்கடைய ரூ உமா௨ வூ ரும் ரு சதிரத்து ரு . . . குழிக்குக் கிழக்கு ரூ . . . கீ ஷும் அ . . . சதிரத்து கிழக்கடைய உரூமாவூ கீவறும் உசதிரத்து நடுவடைய ரூ ௨ ந வூ கீச உம் திருநாலூர் வயக்காலுக்கு தெற்கு ப . . கூம் ௨ருவுதரூஉ . . . ｢ம் உ சதிரத்து [ஊரின்] குளத்துக்கு மேற்கு ரூகூ௨கீ . . . ம் ச . . . மகாகூம் எ . . ம் நீரவி கசதிரத்து ரூஉப . . . வவுதம் உலகமாதேவி வதிக்கு மேற்கு திருவிக்க. . . வாய்க்காலுக்கு தெற்கு கூக✓ இ[ச்]சதிரத்து நடுவடைய கீ ரூ சுவுத வ வறு . . . இசதிரத்துமே

3. . . . வறும் திருனாலூர் வாய்க்காலுக்கு தெற்கு ரீகூச சதிரத்து ரூ உமா வ ம கீ ருசுவுத மே உகூ சதிரத்து ரூ ரு ரு வ ரு கூ கந . . . மாந வுத கீபூும் சகூரு சதிரத்து ருஎமா கீரும் . . . ரூ வுத . . த்து ருவவூக ரு சதிரத்து எமா கீரும் ச சதிரத்து [கீழ்]க்கடைய ருசு ௨ கீழ் ரூ ரு ௨ வூ கீழ் ரும் இங்கே மேற்கடைய ரூ ச ஒத ரு வ வறும் ரு சதிரத்து கீழ்க்கடைய ரு ௨ கீ வு இங்கே ரூகவு . . . தேஉ கூம் எகூ சதிரத்து ருகூமா ௨ கீ வல ரு வுத கீ ரு . . ரு சதிரத்து ரூ ௨ கீ உ கீ ரு அகூ ச சதிரத்து ரூ கூ வு கூ கீ வ சு கூ ரு வு கீ ஊம் சங்கரன் குறுச்சி ஆன உ[த்*]தரா மா[ணி]க்க வதிக்கு மேற்கு திருவரங்க வாய்க்காலுக்கு தெற்கு சகூக சதிரத்து கீழ்க் கடைய ரூகூரு கீ . ௨ம் . . . [தே]தவி வதிக்கு மேற்கு திருவரங்க[வ]ாய்க் காலுக்குத் தெற்க்கு[1]

1. கல்வெட்டின் இறுதிப் பகுதி கிடைக்கவில்லை.

மாவட்டம் :	திருவாரூர்	ஆட்சி ஆண்டு :	—
வட்டம் :	மன்னார்குடி	வரலாற்று ஆண்டு :	கி.பி. 16-ஆம் நூற்றாண்டு
ஊர் :	திருமக்கோட்டை	இந்தியக் கல்வெட்டு ஆண்டு அறிக்கை	257/1917
மொழி :	தமிழ்		
எழுத்து :	தமிழ்	முன் பதிப்பு :	—
அரசு :	—	ஊர்க் கல்வெட்டு எண்	2
மன்னன் :	—		

இடம் : திருமெய்ஞானபுரீஸ்வரர் கோயில், அர்த்தமண்டப வடபுற ஜகதி

குறிப்புரை : மல்லுஇராவுத்தர் குமாரர் திம்மப்பர் என்பவர் மெய்க்குநாயனார் கோயில் நாச்சியாராகிய பெரிய நாச்சியார்க்கு புதிதாக கோயில் கட்டுவித்து திருப்பணி செய்ய நிமந்தக்காறரையும் கல்தச்சனையும் பதிவு (நியமனம்) செய்தார். அக்கோயிலில் அடைப்புப் பணிகள் செய்வதற்கு தேவரடியார் பெண்களையும் பதிவு செய்து, இவர்கள் ஒவ்வொருவர்க்கும் கால் [வேலி?] நிலமாக நாலு பேருக்கு ஒரு [வேலி] நிலமும் கொடுக்கப்பட்டது. அத்துடன் ஒருவர்க்கு ஒரு ஜோடி [ஓரணை] வீதம் நாலுபேருக்கும் 4 ஜோடி மாடுகளும் நாலு பேருக்கும் நாலணை ஏர்களும் கொடுக்கப்பட்டன. தேவரடியார் பெண்கள் மூன்று அடைப்புக்கு பதிவு செய்யப்பட்டிருந்தனர். அடைவு என்ற நாட்டியம் தொடர்பான சொல்லே இங்கு அடைப்பு என்று கூறப்பட்டுள்ளது.

கல்வெட்டு :

I

1. சுபானு வருஷம் கா[ர்*]த்திகை மீ" ௰௨ பூறுவ பக்ஷ . . . நாள் வரையும் [கு]டுத்த திருமேற்கோட்டை நயினார் [திரு]

2. மெய்க்கு நயினார் கோயில் நாச்சியார் பெரிய நாச்சிய[ார்க்கு] மல்லு இராவுத்தர் புத்திரன் திம்மப்பர் தன்மம் நவம் ஆக உண்டாக்கி குடுத்தோம் . . .

3. கட்டிவித்து முன்னுக்கும் திருப்பணி நடத்த நிமந்தக்காறரையும் கல் தச்[ச]னையும் பதி[வி]த்து அந்த . . . தச . . . யக் குடுத்தமையில்

4. தந்தபேற்கு வி[வ]ரம் முதல் அடைப்பு மெய்யாள் இரண்டாம் அடைப்புக்கு ஆவுடை [நா*]ச்சியு[ம்] உமா[ப*]தியும்

5. மூன்றாம் அடைப்புக்கு திருமஞ்சி மகள் அழகியாளையும் பதிவித்து இந்தப்பேற்கு பேர் ஒன்றுக்கு ரூ ப ஆக பேர் நாலுக்கு ரூ க

6. இதுவும் பேர் ஒன்றுக்கு மாடு ஓரணை ஆக பேர் நாலுக்கு ஏ[ர்] நாலணையும் இந்த மாடும் நிலமும் சந்திராதித்தவரை.

II

1. [ந]ற்பசு ஆள்[அம]ஞ்சி ஊழியம் எற்ப் . . .

2. த்தவரை[யில்] செல்ல நடக்கக் . . .

மாவட்டம் :	திருவாரூர்	ஆட்சி ஆண்டு :	—
வட்டம் :	மன்னார்குடி	வரலாற்று ஆண்டு :	கி.பி. 13-ஆம் நூற்றாண்டு
ஊர் :	திருமக்கோட்டை	இந்தியக் கல்வெட்டு ஆண்டு அறிக்கை	258/1917
மொழி :	தமிழ்		
எழுத்து :	தமிழ்	முன் பதிப்பு :	—
அரசு :	—	ஊர்க் கல்வெட்டு எண்	3
மன்னன் :	—		

இடம் : திருமெய்ஞானபுரீஸ்வரர் கோயில் கருவறை வடக்கு மற்றும் மேற்குக் குமுதவரி.

குறிப்புரை : திருமெய்ஞானபுரீஸ்வரர் கோயிலுக்கு திருவிளக்கு எரிப்பதற்கு சறுவமானியமாக நிலமளித்து திருவிளக்கு குடிகள் என்ற பெயரில் பணியாட்களை நியமித்து விளக்கெரிப்பதற்கு வேண்டிய ஏற்பாடுகள் செய்யப்பட்டிருந்தது. இத்தானங்களைச் செய்தவர் சேவுகப் பெருமாள் பிள்ளை என்பவர் ஆவார். மற்றொரு துண்டுக் கல்வெட்டில் சில வரிகளின் பெயர்கள் காணப்படுகின்றன.

கல்வெட்டு :

I

1. ஸ்வஸ்திஸ்ரீ : ஈசுர ஸூ புரட்டாசி மீ ௰௨ உ மெய்க்குநயினாற்கு திருவிளக்கு குடி ஆக உதயந்

2. . . . காலத்திலே சேவுகப் பெருமாள் பிள்ளை திருமேற்கோட்டைய் தச்சனவன் தம்முடைய

3. . . . சறுவ மானியமாக . . . இறையிலி செய்தும் சேவிக்க

4. . . . ய்யபட்ட உபாதி

5. . . . கடவதாகவும் இதுக . . .

II

1. . . . ண்டாமும் . . . ட்டும் . . . திருவரங்க

2. . . . டைப்பற்றியே . . . .திருவ . . . ஓுக்குமே . . .

3. . . .

4. . . .

5. காணிக்கை தே[] . . . மைத்தலை வீரகோட்டைக் காணிக்கை குதிரைக் காணிக்கை கற்பூ[ரவிலை] நல்லெருது . . .

6. யும் மற்றும் [ெ]சல்ல ப[ண்*]ணும் பழவ[ரி] புதுவரியும் சறுவ மன்னியம் ஆகச் சந்திரா . . .

7. . . . அகுதம் பண்ணிநவன் கெங்கைக்கரையில் கார[ா*]ம் பசுவை கொன்ற பாவ[த்தில் பே*]ாக கடவராகவும்

மாவட்டம் :	திருவாரூர்	ஆட்சி ஆண்டு :	—
வட்டம் :	மன்னார்குடி	வரலாற்று ஆண்டு :	கி.பி. 16-ஆம் நூற்றாண்டு
ஊர் :	திருமக்கோட்டை	இந்தியக் கல்வெட்டு ஆண்டு அறிக்கை	259 / 1917
மொழி :	தமிழ்	முன் பதிப்பு :	—
எழுத்து :	தமிழ்	ஊர்க் கல்வெட்டு எண்	4
அரசு :	—		
மன்னன் :	—		

இடம் : திருமெய்ஞானபுரீசுவரர் கோயில் கருவறை வடக்கு, மேற்குப்புற ஜகதிப்படை.

குறிப்புரை : பாலையூரான பூபதிராயபுரத்து மகாஜனங்கள் ஒன்று கூடி பேசி முடிவு எடுத்து இக்கோயிலில் கல்வெட்டு பொறிவித்த செய்தி கூறப்பட்டுள்ளது. அம்முடிவாவது தங்கள் நாட்டுப் பாடிகாவல் பணிக்காக முன்னர் நெல்லும் பணமும் வசூலிக்கப் பட்டு வந்தமை நிறுத்தப்பட்டு நெல் மட்டும் வசூலிப்பது என்பதாகும்.

கல்வெட்டு :

1. ஸ்வஸ்தி ஸ்ரீ: விரோயி வருஷம் தை மாதம் உ உ பாலையூரான பூபதிராய புரத்து . . . ஷஹாஜநத்துக்கு வண்டாழி நாட்டு திருமே[ல்] கேட்டு நாட்டு உ மண்[லி] ... டரோம்
2. அத்தோதய பண்ணிய காலத்திலே மெய்க்குநயினார் சன்னதியிலே உதகம் பண்ணி தன்[ம]சாதநப் பட்டயமாக குடுத்து திருக்கோயில் குமுதப்பல[ட]யி[ல்] கல்வெட்டி
3. முன்னாள் நாட்டு(ப்)பாடி காவலுக்கு எப்பொழுதும் விரைப் பாதுகாவல் வாங்கி வருகிற தலெ . . . பணப் பாதுகாவலும் வாங்கி போமது ... பாதுகாவல்வருகையாலப் போமது [. . .] பாதுகாவல்
4. வேண்டாம் என்று உதகம் பண்ணி விரைப் பாதுகாவலும் இவாதியே பூறுவம் அற(ற)ப்படியே கட்டளை[யிட்]டபடியாலே இந்த நின்றயத் திலே சந்திராதித்தவரையும் நட[ந்து] வரக்கடவோ[மா]கவும்
5. ... காத்து வருகிற ... போக[கடவ]நாகவும்

மாவட்டம் :	திருவாரூர்	ஆட்சி ஆண்டு :	22
வட்டம் :	மன்னார்குடி	வரலாற்று ஆண்டு :	கி.பி. 1335[1]
ஊர் :	திருமக்கோட்டை	இந்தியக் கல்வெட்டு ஆண்டு அறிக்கை	260/1917
மொழி :	தமிழ்		
எழுத்து :	தமிழ்	முன் பதிப்பு :	—
அரசு :	பாண்டியர்		
மன்னன் :	இரண்டாம் மாறவர்மன் குலசேகரன்	ஊர்க் கல்வெட்டு எண்	5

இடம் : திருமெய்ஞானபுரீசுவரர் கோயில் கருவறை மேற்குப்புறப் பட்டிகை

குறிப்புரை : மாறவர்மன் குலசேகர பாண்டியன் புவனேக வீரன் என்ற சிறப்புப் பெயருடன் அழைக்கப்பட்ட செய்தியை இக்கல்வெட்டுத் தெரிவிக்கின்றது. சொக்கனாயனான விஜயகண்டகோபாலன் என்பவன் ஆவிக்கோட்டை என்ற ஊரில் சொக்க வினாயகப் பிள்ளையாருக்கு இறையிலி தேவதானமாக நிலமளித்த செய்தி கூறப் பட்டுள்ளது. இப்பிள்ளையார் இவர் தன் பெயரில் எழுந்தருளுவித்த பிள்ளையாராக இருத்தல் வேண்டும்.

கல்வெட்டு :

1. ஸ்வஸ்திஸ்ரீ : கோமாற(ப)பந்மர் திரிபுவனச்சக்கரவத்திகள் ஸ்ரீபுவனேக வீரன் குலசேகர தேவற்(க்)கு யாண்டு உ௰உ வது கற்கடக நாயற்று பூறுவ பக்ஷத்து
2. ஃதமையும் வியாழக் கிழமையும் பெற்ற பூசத்து நாள் இராசேந்திர சோழ வளநாட்டு வண்டாழை நாட்டு அரசு வாகூருடையான் மெய்க்குந் தேவனா[ன]
3. சொக்க நாயனாயனான [வி]சய கண்ட கோபாலனேன் ஆவிக் கோட்டையில் பிள்ளையார் சொக்க வி[னா]யகப் பிள்ளையார்க்கு இறையிலியாக வி ...

4. பண்ணிக் குடுத்த பரிசாவது என் காணிப் பற்றான தேன்புற்[றை]ற இராரா வளநா[ட்டு*] ஸ்ரீதேவிவதிக்கு மேற்க்கு கண்டராதித்தத் [தே]தவர் . . . வடக்கு . . .

5. ஜூ உ சதரத்து மேற்கடைய தடிபலவினால்ருஉரா . .. மந சதி[ரம்*] தடி உ னால் ரூகூஅகருஉகூ இ . . .

6. ன முதல் சந்திராதித்தவரையும் இறையிலி தேவதானமாகக் குடுத்தேன் வினாயகப் பிள்ளையார்க்கு விசைய கண்ட கோபாலனேன் இப்படிக்கு இவை விசைய கண்ட கோபாலன் எழுத்து

மாவட்டம் :	திருவாரூர்	ஆட்சி ஆண்டு :	—
வட்டம் :	மன்னார்குடி	வரலாற்று ஆண்டு :	கி.பி. 1537
ஊர் :	திருமக்கோட்டை	இந்தியக் கல்வெட்டு ஆண்டு அறிக்கை	261/1917
மொழி :	தமிழ்		
எழுத்து :	தமிழும் கிரந்தமும்	முன் பதிப்பு :	—
அரசு :	விஜயநகரர்	ஊர்க் கல்வெட்டு எண்	6
மன்னன் :	அச்சுததேவராயர்		

இடம் : திருமெய்ஞானபுரீசுவரர் கோயில் தெற்குப்புற ஜகதிப்படை.

குறிப்புரை : விஜயநகர மன்னன் அச்சுததேவராயர் காலத்தில் அவர் தர்மமாக கோயம் பேட்டை சேர்ந்த நரசன் முதலியார் குமாரர் பள்ளி கொண்ட முதலியார் என்பவர் திருமேற்கோட்டை இறைவனுக்கு முள்ளி ஆற்றுப் பாசனத்தில் தேவதான நிலம் கொடுத்ததைக் குறிப்பிடுகிறது இக்கல்வெட்டு.

கல்வெட்டு :

1. ஸ்வஸ்திஸ்ரீ : துன்முகி வருஷ[ம்] தைமீ உ௰ உ உகர நாய[ற்]று [illegible]
2. [த்து]பி[ர]*தமையும் சோ[ம*] வாரமும் பெற்ற சங்கிறம புண்ணிய காலத்திலே இராயர்
3. [அ]ச்சுத தேவமகாராயர் தன்மமாக கோயன்பேடு நாச்சன முதலியார் புத்திரன் பள்ளி கொண்ட முதலியார்
4. [பு]ண்ணிய(ம்)மாக கீழ்பற்று முள்ளி ஆற்றுப்பாச்சல் ஆன காவேரி [க்*]கும் திருமேற்கோ[ட்]டை உடையவர்
5. [மெ]ம[ய்*]க்குநாயனாற்கு தேவதானம் ஆக சேத்தபடியாலே சந்திராதித்தவரையும் செல்ல சறுவ மாநியம் ஆக
6. . . . [அகுதம் ப]ண்ணினவன் கங்கைக்கரையில் காராம் பசுவை [கொன்ற பாவத்தில் போவான்]

மாவட்டம் :	திருவாரூர்	ஆட்சி ஆண்டு :	31[1]
வட்டம் :	மன்னார்குடி	வரலாற்று ஆண்டு :	கி.பி. 1247
ஊர் :	திருமக்கோட்டை		
மொழி :	தமிழ்	இந்தியக் கல்வெட்டு ஆண்டு அறிக்கை	262/1917
எழுத்து :	தமிழ்	முன் பதிப்பு :	—
அரசு :	சோழர்		
மன்னன் :	மூன்றாம் இராஜராஜன்	ஊர்க் கல்வெட்டு எண்	7

இடம் : திருமெய்ஞானபுரீசுவரர் கோயில் கருவறை மேற்குப்புற அதிட்டான கம்பு பகுதி.

குறிப்புரை : திருவாரூர் வடக்கில் மடத்தின் முதலியார் சந்தானத்தைச் சேர்ந்த ஒருவர், இக்கோயிலுக்கு இறையிலியாக நிலக்கொடை வழங்கியதையும், இந்நிலம் தொடர்பாக கோயிலுக்குக் கொடுக்க வேண்டிய நெல்லின் அளவு போன்றவற்றை திரிபுவனக் காடுவெட்டி என்பவர் தனது ஆணை மூலம் நிர்ணயித்ததையும் கூறுகிறது இக்கல்வெட்டு. இடையிடையே மிகவும் சிதைந்துள்ளது.

கல்வெட்டு :

1. ஸ்வஸ்தி]ஸ்ரீ திரிபுவனக்காடுவெட்டி ஓலை [இ]றையிலி உபை . . . [திரு]வம்பல தெற்கில் திருவீதியில் மடத்தில் திருவாரூரின் வடக்கில் மடத்து முதலியார் பிள்ளைகளில் . . . க்கும் கல் . . .

2. மு[த]லியார் கண்டு காரியமாவது இக்கோயில் தானத் . . . த்து . . . லியாக என்காணியான வடுவூர் வயலில் அகம்படிப் பெருவண்ணான் சேவகப்பேற்று நிலத்துக்கு மேற்கும் இ

3. [நிலத்]துக்கு இரா[ச*]ரா[ச*](ா) காடுவெட்டியார் குடுத்த நிலத்துக்கு வடக்கு . . . கிழக்கும் எ . . . கண்ணாற்றுக்கு தெற்கு[ம்]நடுவுப் பட்ட பழம்படி ரூ [illegible] மா இந்நிலம் ஒரு மாவும் திரிபுவனச் சக்க(ந)ர வத்திகள் சிரி இராசராச தேவற்கு யா . . .

4. மூன்றாவது [முதல்லிட்ட]படி இறை . . . நிலத்துக்கு எப்பேர்ப்பட்ட இறையிலி வினியோகங்களும் பொன்வரிபடிக்கும் நெல்லும் இழந்து அ[ர]சு கூலி பாடிக[ாவலு]க்கு ஆட்டைக்குக் கலநெல் அளக்கவும் எ . . .

5. இநா . . . பெற்று இப்படி இறையி[லி] . . . இவை திரிபுவனக் காடு வெட்டியார் எழுத்து

த. நா. அ. தொல்லியல் துறை தொடர் எண் : 280/1980

மாவட்டம் :	திருவாரூர்	ஆட்சி ஆண்டு :	22
வட்டம் :	மன்னார்குடி	வரலாற்று ஆண்டு :	கி.பி. 1291
ஊர் :	திருமக்கோட்டை	இந்தியக் கல்வெட்டு ஆண்டு அறிக்கை	263/1917
மொழி :	தமிழ்		
எழுத்து :	தமிழ்	முன் பதிப்பு :	—
அரசு :	பாண்டியர்		
மன்னன் :	இரண்டாம் மாறவர்மன் குலசேகரன்	ஊர்க் கல்வெட்டு எண்	8

இடம் : திருமெய்ஞானபுரீசுவரர் கோயில் கருவறையின் மேற்குப்புறத் தரைப்பகுதி.

குறிப்புரை : இக்கல்வெட்டின் கீழ்ப்பகுதி கட்டிடத்தினுள் மறைந்துள்ளது. இந்தியக் கல்வெட்டு ஆண்டறிக்கைச் செய்தியின்படி : இக்கல்வெட்டு கற்கடக நாயற்று, பூர்வபட்சத்து பிரதமையும் வியாழக்கிழமையும் பூச நட்சத்திரத்தையும் சேர்ந்தது. மேலும் ஆண்டறிக்கை எண் 260ல் உள்ளதைப் போன்று செய்திகள் இக்கல்வெட்டில் உள்ளதாகவும் குறிப்பிடப்பட்டுள்ளது.

கல்வெட்டு :

1. ஸ்வஸ்திஸ்ரீ : கோமாறபன்மர் த்ரிபுவன சக்ரவத்திகள் பு[வனேக]வீரர் குலசேகரதேவற்கு [யாண்டு] உ௰உவது கற்கடக நாயற்று . . .
2. க்கடவர்களாகவும் இப்படி குடுத்த இறையிலிகள் இவர்கள் வேண்டின படி ஊனம் பண்[ணி]யும் விற்றும் ஒற்றி வைத்தும் ெ . . .

மாவட்டம் : திருவாரூர்

வட்டம் : மன்னார்குடி.

ஊர் : திருமக்கோட்டை

மொழி : தமிழ்

எழுத்து : தமிழ்

அரசு : —

மன்னன் : —

ஆட்சி ஆண்டு : சகம் 14 (76)

வரலாற்று ஆண்டு : கி.பி. 15[54]

இந்தியக் கல்வெட்டு ஆண்டு அறிக்கை } 264/1917

முன் பதிப்பு : —

ஊர்க் கல்வெட்டு எண் } 9

இடம் : திருமெய்ஞானபுரீசுவரர் கோயில் அர்த்தமண்டபத் தென் ஜகதி.

குறிப்புரை : தொண்டைமண்டலத்தைச் சேர்ந்த வெங்கப்பா அய்யனும் பள்ளிப்பட்டூர் வீற்றிருந்தார்பிள்ளையின் மகன் நயினார்பிள்ளை என்பவரும், மெய்க்குநாயனாராகிய இக்கோயில் இறைவனுக்கு நிலமும் மனையும் குளமும் தானமாக வழங்கினர் இவற்றின் வருவாயிலிருந்து திந்திரி ஓதநம் எனக் கூறப்படும் புளியோதரை படைப்பதற்கு நாள் ஒன்றுக்கு குறுணி (மரக்கால்) அளவு அமுதுபடி செய்து நெய்வேத்தியமும் செய்யவேண்டும். குறுணி அரிசி பிரசாதத்தில் இரு நாழி பிரசாதம் தன்மத்தரவுக்காகவும், மீதி அறுநாழி பிரசாதத்தில் நந்தவனத்தில் பணிபுரிவோருக்கு மூன்று நாழி பிரசாதமும் மீதியை வரைப்பு நாட்டு நம்பிக்கு உரி, சோமாசி நம்பிக்கு உரி, முதலியார்க்கு உரி, மாடாபத்தியத்துக்கு உரி, கண்காணிக்கு உரி, மெய் காவலுக்கு உரியுமாகப் பிரித்துக் கொடுக்கப்படவேண்டும் எனக் கூறப்பட்டுள்ளது. தன்மத்தரவுக்கும் நந்தவனத்துக்கும் முறையே 2+3 (5) நாழிபோக மீதி மூன்று நாழி அறுவர்க்கு உரி வீதம் பிரித்துக் கொடுக்கப்பட்டிருப்பதால் உரி என்பது ½ நாழி என்ற அளவு என்பதும் 8 நாழி ஒரு குறுணி (மரக்கால்) என்பதும் இக்கல்வெட்டு மூலம் தெரிய வருகிறது.

கல்வெட்டு :

1. ஸ்வஸ்தி : ஸ்ரீ[ஸ்ரீ*] சகாத்தம் சூசா . . . ன் மேல் செல்லாநின்ற ஆ[ன*]ந்த ௵ தைய் மாதம் உ நயினார் மெய்[க்]குந[யி]னாற் தொண்டை மண்டலம் வேங்கப்பா வய்யன் தன்மமாக பள்ளிப்பட்டூர் வீற்றிருந்தார் பிள்ளை புத்ரநு

2. நயினார் பிள்ளை தºº மாக இந்னயினார் தேவதானமான நடுவிற்க் களப்பாள[ரி]ல் ஆனைத்தான [அ]ரையர் நீங்கல் உ . ௨ ஆகக் கொண்டு சேத்த ரூ கஈயும் மனை ஒன்று குளம் ஒன்றும் வைய்யந்தொழுதார் நீங்கல்

3. வரச ரூ ப சுயும் கொண்டு தம்பிரானாற்கு திஷி ஓஹரத்துக்கு நாள் ஒன்றுக்கு குறுணி அமுதுபடியும் [நெய்]வேத்யம் பண்ணி இதிலே கொண்டு சேத்த தன்மத்(த)தரவுக்கு தினம் ஒன்றுக்கு யிரு நாழி

4. பிறசாதமும் குடுத்து நின்ற அறு நாழி பிறசாதமும் நந்தவனத்துக்கு முன்னாழியு[ம்] தானம் வ[ரை]ப்பு நாட்டு [ந]ம்பிக்கு உரியும் சோமாசி நம்பிக்கு உரியும் முதலியா[ர்]*க்கு உரியும் மாடாபத்திய

5. (த்திய) [த்து*]க்கு உரியும் கண்காணி[க்கு*] [உ]ரியும் மெய்க்காவலுக்கு உரியும் அந்திராதித்தவரையும் நடத்தவும் இந்[த]தன்மத்துக்கு அகிதம் ப[ண்*]ணினவன் கெங்கை கரையிலே கார[ர*]ம்பசுவை கொன்ற பாவ . . .

மாவட்டம் :	திருவாரூர்	ஆட்சி ஆண்டு :	31
வட்டம் :	மன்னார்குடி	வரலாற்று ஆண்டு :	கி.பி. 1247
ஊர் :	திருமக்கோட்டை	இந்தியக் கல்வெட்டு ஆண்டு அறிக்கை	265/1917
மொழி :	தமிழ்		
எழுத்து :	தமிழ்	முன் பதிப்பு :	—
அரசு :	சோழர்	ஊர்க் கல்வெட்டு எண்	10
மன்னன் :	மூன்றாம் இராஜராஜன்		

இடம் : திருமெய்ஞானபுரீசுவரர் கோயில் அர்த்தமண்டபத் தென்புற அதிட்டானம்.

குறிப்புரை : கற்பகப் பெருமாள் என்ற ராஜராஜ காடுவெட்டியார் திருமெய்யானம் உடைய நாயனார் கோயிலின் தெற்கு வீதியில் உள்ள மடத்திற்கு நிலங்கள் தானமளித்து வரி நீக்கம் செய்து கொடுத்து ஆணை பிறப்பித்த செய்தி கூறப்பட்டுள்ளது.

கல்வெட்டு :

1. [ஸ்வஸ்தி]ஸ்ரீ திரிபுவனச் சக்கரவர்த்திகள் ஶ்ரீராஜராஜதேவர்க்கு யாண்டு ௩௰க வது இரா[ஜ*]ரா[ஜ*]க் காடுவெட்டி ஒலை திருமையல் உடையார் திருமெய்யின் முன் . . . கோயில் தெற்கில் திருவீதியில் மடத்து

2. . . . குலோத்துங்க சோழப் பே[*]ரையன் சேவகப் பேறான நிலத்துக்கு மேற்கும் பெரிய தூம்புக் கண்ணாற்றுக்கு வடக்கும் பெருவழி வரம்புக்கு கிழக்கும் வ[ாய்க்க]ாலுக்கு தெற்கும் நடு[வு*]பட்ட பழம்

3. ஆட்டைக்கு கலநெல் . . . அளக்கவும் ஏரியில் நீருரிமை [பெ]றவும் இப்படி இறையிலியாகக் குடுத்தேன் கற்பகப் பெருமாளான இரா[ஜ] ரா[ஜ*]க் காடுவெட்டியேன் இவை என்[எழுத்து].

மாவட்டம் : திருவாரூர்

வட்டம் : மன்னார்குடி

ஊர் : திருமக்கோட்டை

மொழி : தமிழும் சமஸ்கிருதமும்

எழுத்து : தமிழும் கிரந்தமும்

அரசு : சோழர்

மன்னன் : முதலாம் இராஜராஜன்

ஆட்சி ஆண்டு : 13

வரலாற்று ஆண்டு : கி.பி. 998

இந்தியக் கல்வெட்டு ஆண்டு அறிக்கை : 266/1917

முன் பதிப்பு : —

ஊர்க் கல்வெட்டு எண் : 11

இடம் : திருமெய்ஞானபுரீசுவரர் கோயில் மகாமண்டபத் தூண்.

குறிப்புரை : இக்கல்வெட்டின் துவக்கப்பகுதி கிரந்த எழுத்துக்களிலும் பின்பகுதி தமிழிலும் உள்ளது. தென்கரை பழைய செம்பியன் மகாதேவி சதுர்வேதிமங்கலத்து மகா சபையோர், (எ)ழிலூர்க்கிழவன் நந்திதாயனாகிய வீரகேசரி விழுப்பேரரையர் என்பவருக்கு நிலம் விற்றுக் கொடுத்தனர். இவ்வாறு விற்றுக் கொடுத்தது மதிளேறி எழுந்தருளின கோராஜகேசரிவர்மனின் 4-வது ஆட்சியாண்டில் ஆகும். அந்நிலம் குலமாணிக்க பேரேரியிலிருந்து நீர் பாய்ந்து விளைகின்ற நிலமாகும். முன்னர் விற்றுக் கொடுத்த நிலம் பற்றிப் பின்னர் முதலாம் ராஜராஜனின் கல்வெட்டில் கூறப்பட்டிருக்கிறது. இந்த விற்பனைத் தொடர்பான ஆவணம் தொலைந்து விட்ட காரணத்தினால் மீண்டும் ஆவணம் எழுதியிருப்பதாக இந்தியக் கல்வெட்டு ஆண்டறிக்கையின் மூலம் தெரிய வருகிறது. சமஸ்கிருதப் பகுதி மிகவும் சிதைந்துள்ளது. இத்தூண் தற்போது தலைகீழாக நிறுத்தப்பட்டுள்ளது.

கல்வெட்டு :

1. ஸ்வஸ்திஸ்ரீ . . .
2. ஈசஹ்ரநாயதச . . .
3. ஸவ்ருசநா . . .
4. . . .

5. வொயாவிஞல

6. ஶாஜிகவெகா○கீதழ

7. சு . வி க்ஷிதரிதஹ ஈ

8. பெரகழுவெதஸ

9. வுஹாதழ வெ ஈஷிப்ஶூ

10. வக்ஷ ஸ்ஹாவாச .

11. வதேஶூசாஸவா

12. ஸாற்ஸ தஹவநஸய

13. ரவொஸ்ஷவிநாயா

14. வநீவஸஹாவ்ஷ்தவப

15. வா மஸா○வெஷ்வஷ

16. வஸா ந நவ . ரஙய்

17. யதேவிஸ்ரீவெஜ்யே

18. . . ம ஹா ஹ வ ஸா

19. . த்வெஷ்ஶூபஸநெ

20. .. க்ஷாெ க்ஷதெ ஜ

21. வரிஷிஹக ஞஸாணி

22. . நாஸாகூஷீஷீ||-

23. சாலைகலமறுத்த கோராஜ

24. ராஜராஜகேஸரி பன்ஃ

25. ற்கு யாண்டு ௰௩ ஆவ

26. து தென்கரை ஞூஷூெ

27. தயம் பழைய ஸ்ரீசெ

28. ம்பியன் மஹாதேவி

29. ச்சதுவேதிமங்க[ல*]த்து

30. மஹாஸபையோம் புற்றூர் . . . [எ]

31. ழிலூர்க்கிழவர் நஞ்சிதாய

32. னாகிய வீரகேஸரி வி

33. ழுப்பேரையர்க்கு நாங்

34. கள் முன் ப்ரமாணம் செ[ய்*]து குடு

35. த்த பரிசாவது மதிளே

36. றி எழுத்தருளின கோராஜ

37. கேஸரிபன்மக்கு யாண்

38. டு நாலாவதின் [ஹதெ]

39. [ப]த்]து இவ்வூர்த் தென்

40. பிடாகை . [கொற்ற]நல்

41. லூர் குலமாணிக்கப்பே

42. ரேரிக்கீழ் நாங்கள் முன்

43. விற்றுக்குடுத்த நிலத்து

44. க்குக் கீழ்பாற்கெல்லை ப

45. ாசிய பு[ர*]த்தெ[ல்*]லையுட் சி . . .

46. இப்படி யறிவேன் இவ்வூர் ம

47. த்திய[ஸூ*]ன் ஆயிரத்தெழுனூற்றுவன்

48. திருப்பாதானேன் இவை என்

49. எழுத்து

தமிழ்ப் பகுதியில் முன் விற்றுக் கொடுத்த செய்தி மட்டுமே உள்ளது.

மாவட்டம் :	திருவாரூர்	ஆட்சி ஆண்டு :	—
வட்டம் :	மன்னார்குடி	வரலாற்று ஆண்டு :	கி.பி. 10-ஆம் நூற்றாண்டு
ஊர் :	திருமக்கோட்டை		
மொழி :	தமிழ்	இந்தியக் கல்வெட்டு ஆண்டு அறிக்கை	—
எழுத்து :	தமிழ்	முன் பதிப்பு :	—
அரசு :	சோழர்	ஊர்க் கல்வெட்டு எண்	12
மன்னன் :	முதலாம் இராஜராஜன்		

இடம் : திருமெய்ஞானபுரீசுவரர் கோயில் மகாமண்டபத் தூண்,

குறிப்புரை : ஊர்க்கல்வெட்டு எண் : 11-உடன் தொடர்புடையது. தென்கரை பழைய செம்பியன் மாதேவி சதுர்வேதி மங்கலத்து மகாசபையார் எழிலூர்க்கிழவன் நந்தி தாயனான வீரகேசரி விழுப்பேரரையனுக்கு நிலம் விற்றுக் கொடுத்தனர். அந்நிலத்திற்கு கட்ட வேண்டிய வரியை (இறை) தாங்கள் கட்டுவதாகக் கூறி அதற்குரிய பிரமாணமும் செய்து கொடுத்தனர். அப்பிரமாணம் 'இறைகாவல் பிரமாணம்' என்றழைக்கப்பட்டது. இந்த ஆவணம் தொலைந்து போனதால் மீண்டும் ஆவணம் ஒன்று எழுதிப் பெறப்பட்டது. இவ்வாறு நிலம் விற்றுக் கொடுத்த ஆவணம் தொலைந்து விட்டதால் மீண்டும் எழுதிக் கொடுக்கப்படுகின்ற ஆவணம் 'புனப்பிரமாணம்' என்று அழைக்கப்படும் என்பதை இக்கல்வெட்டுக் கூறுகிறது. கலம் என்பது ஆவணத்தின் மற்றொரு பெயராகவும் காணப்படுகிறது. கல்வெட்டின் முதல் ஆறு வரிகள் மிகவும் சிதைந்துள்ளன. ஊர்க் கல்வெட்டு எண் 11-உடன் தொடர்புடையதால் இக்கல்வெட்டும் முதலாம் இராஜராஜ சோழன் காலத்தைச் சேர்ந்தது எனக் கொள்ளலாம்.

கல்வெட்டு :

1-6 . . .

7. [சே]பர்ப்பட்ட . . .

8. . . . இவ்வ . . .

9. யும் மிகுதிக் குறைவு உள்
10. ளடங்க இன்நிலத்தின் மே
11. . முன் பொற்றிக் கலம் உை[ப]
12. பாசியபுரத்து வ்யாப[ாரி]
13. சாலையுடையான் கலத்
14. தின் மேற்பட்ட ஸ்ரமும் இ
15. வரே இந்நிலத்துக்கு . . .
16. இவ்யாபாரித்த . . குடுத்து. . .
17. ச் [சேர] [எ*]ன்று கொள்ளக் கடவர[ா]
18. கவும் இநிலத்தின் மேல்பட
19. த்ரவ்யம் நீக்கிநின்ற த்ரவ்யம்
20. எம்மில்லிசைஞ் விலைப் ெ
21. பாருள் முற்றும் ஆவணக்கள[ரி]
22. யே கைச் செல்லஅறக் ெ[கா]
23. ண்டு விற்றுவிலையாவண
24. ஞ் செய்து குடுத்து இந்
25. நிலத்துக்கு இறை காவ[ல்]
26. வஞ்ராஜித்தரவல் இறை
27. வேண்டும் த்ரவ்யமே[ல்] .
28. நாங்களறக் கொண்டு இந்நி
29. லத்துக்கு வேண்டுமிறை யெ
30. ல்லாம் வஞ்ராஜித்தரவல்[இ]
31. றை நாங்களே இறுக்கக[ட]
32. வோமாக இவர்க்கு இந்நில
33. ம் நாங்கள் விற்றுக் குடு[த்த]
34. வ்ராணங் கெட்டு [ப் போன]

35. மையில் இப்பரிசு இந்[நி]

36. [illegible]

37. ப்ரமாணஞ் செ[ய்*]து குடுத்[தே]

38. தாம் எழிலூர் கிழவன் ந[ந்தி]

39. த[ரய]நான விலகெளரி வீ[ர]

40. ப்பேரையர்க்கு ஸஹாஸ்மை

41. யோம் இந்நிலத்துக்கு இது

42. வே விலையாவணமும் இ

43. துவே விலையாவணமாவ[று]

44. திப் பொருட்சிலவுமாவதாக [வு]

45. ம் இதுவே இந்நிலத்துக்கு [வ]

46. ஜ்ராதித்தவல் இறை காவல்

47. ப்ரமாணமும் இதுவேயா

48. வதாகவும் இதுவல்லது வே

49. வறு பொ[ரு*]ள் மாவறுதிப் பொரு

50. ள் சிலவோலையும் இறை கா

51. வல் ப்ரமாணமும் வேறு காட்[ட]

52. க் கடவரல்லாதாராகவும் இப்ப

53. ரிசு முன் விற்றுக் குடுத்த ப்ர

54. ணங் கெட்டுப் போனமையி

55. ல் ஸாஈ ப்ரமாணஞ்செ[ய்*]து கு

56. டுத்தோம் திரு[ப]ர்தேவர்க்கு

57. . . . வேண்டுநதுஷ செ[ய்*]து

58. குடுக்க பெறுவராக எழிலூர் கிழவ[ன்]

59. இப்படிபணியால் இவ்வூர் வைகா

60. நஸன் . . . . தாமோதரன் ப்ர

61. [ஆ]ண்ஸரிய[தே]வன்நேன் எழுத்து

62. இப்படி பணியால்லிவ்வூர் . . . .

63. . . . . இவை என் எழுத்து

மாவட்டம் :	திருவாரூர்	ஆட்சி ஆண்டு :	—
வட்டம் :	மன்னார்குடி	வரலாற்று ஆண்டு :	கி.பி. 10-ஆம் நூற்றாண்டு
ஊர் :	திருமக்கோட்டை		
மொழி :	தமிழ்	இந்தியக் கல்வெட்டு ஆண்டு அறிக்கை	—
எழுத்து :	தமிழ்		
அரசு :	சோழர்	முன் பதிப்பு :	—
மன்னன் :	முதலாம் இராஜராஜன்	ஊர்க் கல்வெட்டு எண்	13

இடம் : திருமெய்ஞானபுரீசுவரர் கோயில் மகாமண்டபத் தூண்.

குறிப்புரை : இக்கல்வெட்டின் முதல் 23 வரிகள் முற்றிலும் சிதைந்துவிட்டன. ஆதலால் மன்னன் பெயரை அறிந்து கொள்ள முடியவில்லை. ஊர்க் கல்வெட்டு எண் 11, 12 ஆகியவற்றுடன் தொடர்புடையது ஆதலால் இக்கல்வெட்டும் முதலாம் இராஜராஜ சோழன் காலத்தைச் சேர்ந்ததாகவே இருத்தல் வேண்டும். எழிலூர்க் கிழவன் நந்திதாயனான வீரகேசரி விழுப்பேரரையன் என்பவன் குறிப்பிட்ட நிலம் ஒன்றை விலைக்கு வாங்கி இறைவனுக்குத் திருவமுது, புளிங்கறி, நெய், தயிர், பொறிக்கறி, வெற்றிலை, அடைக்காய், திருமெய்ப் பூச்சு போன்றவற்றிற்காக இறையிலி தேவதானமாக நிலமளித்த செய்தியும் அதிகாரிகள் பலர் கையொப்பமிட்ட செய்தியும் காணப்படுகிறது.

கல்வெட்டு :

1—23 - வரிகள் சிதைந்துள்ளன.

24. ஸஹையார் . . .

25. . . .

26. . . .

27. . . கொண்டார் . . . .

28. . . . சிய புரத்து தேவ ஸ . . .

29. ற்க்கு மேற்கும் தென்பாற் கெல்

30. லை பாசிரய பு[ர*]த்தெல்லைக்கு . . .

31. [வா]க்காலுக்கு வடக்கு . . .

32. ல்லைக்கு . . . க்குக் கிழக்கும் வடபா[ற் கெ]

33. ல்லை[கூற்று]க்கும் பாசியபுரத்தெ

34. ல்லைக்கும் தெற்கு இவிசைந்த பெரு

35. நான்கெல்லைக்கு . . . நில

36. துண்டம் வ இவ் வறுமாச் செய்

37. மிகிதிக்குறைமை உள்ளடங்க இ

38. தேவர்க்கு நாட்டோம் ஒரு திருவ

39. முதுக்கு அரிசி நாநாழி கும்மா

40. யத்துக்குப் பருப்புழக்கு . . . க்கறிய

41. முது ஒன்றும் புளிங்கறியமுது

42. ஒன்றும் நெய்யமுது ஆழாக்கு

43. தயிரமிது உரியும் பொறிக்கறிய

44. முது ஒன்று அடைக்காயமுது நாநாழி

45. க்கும் வெற்றிலை[யமுது] நா . . .

46. து ஒன்றும் திருமெய்[பூச்சுக்கு]

47. . [குழ]ம்பு . . .

48. . . . இந்நிலம்

49. . . . நிவஞம் . .

50. . . . ஊமா

51. தேவர்க்கு எழிலூர் கிழவன் ரஙி தாய

52. னான வீரகேஸரி விழுப்பே

53. ரையன் னே[ன்*] இவர் பணிக்க எழுதி

54. னேன் இக்கரை ஸ்ரூஜெயம் [ஸ்ரீ]

55. [ம]னுகுல சூளாமணிச் சருப்பே
56. திமங்கலத்து சுத்தி[ய*]ஹூன் . . .
57. னார் . . . ன்னான் ...
58. திருவ . . . ரைய நெழு
59. த்து இப்பரிசே இன்னிலம் செ
60. ய் அம் இறையிலி தேவதானமா
61. க தேவர்க்கு குடுத்தேன் ந(ா)ஷிதா[ய*]ன்னான
62. வீரகேஸரி விழுப்பேரையன்நேன் இ
63. வை என் நெழுத்து இப்படி பணி[யறி]
64. வேன் இவ்வூர் ஊயஹூன் பட்
65. டன் தாயனான அலங்காரச் ...
66. ... இவை என்நெழுத்து இப்படி ப
67. ணியறிவேன் இவ்வூர் வைகானஸ
68. ன் மயிந்தன் ஜ[ன]னாத ஷட்டன்நேன்
69. இவை என்நெழுத்து இப்படி யறி
70. வேன் ஊயஹூன் பொன்னன் நா
71. ன ... பால[க]லியன்நேன்
72. இவை என்னெழுத்து இப்படி பணிய
73. றிவேன் [பூ]கோசரி பட்டன்நான . . .
74. ன்றான் ... நெழுத்து இப்படி பணி[ய]
75. றிவேன் இவ்வூர் ஊயஹூன் இராய
76. ன் பனையன்னான . . . னாச்சன் ...
77. யால்லிவ்வூர் வேழ்க்கோவன்[புத்த]
78. ன்நேன் இவை என் [எ*]ழுத்து இப்படி
79. பணியறிவேன் இவ்வூர் ஊயஹூன்
80. திருவடிகள் திருவரங்கன்நான [தாந]
81. ... ஷியனேன் இவையெ
82. ன்நெழுத்து

மாவட்டம் :	திருவாரூர்	ஆட்சி ஆண்டு :	30¹
வட்டம் :	மன்னார்குடி	வரலாற்று ஆண்டு :	கி.பி. 1100
ஊர் :	திருமக்கோட்டை	இந்தியக் கல்வெட்டு ஆண்டு அறிக்கை	267/1917
மொழி :	தமிழ்		
எழுத்து :	தமிழ்	முன் பதிப்பு :	—
அரசு :	சோழர்		
மன்னன் :	முதலாம் குலோத்துங்கன்	ஊர்க் கல்வெட்டு எண்	14

இடம் : திருமெய்ஞானபுரீசுவரர் கோயில் மகாமண்டபத் தூண்.

குறிப்புரை : இராஜேந்திரசோழ வளநாட்டுப் புறங்கரம்பை நாட்டு பிரம்மதேயம் ஸ்ரீகுலோத்துங்க சோழச் சதுர்வேதிமங்கலத்தின் மேல்பிடாகையில் உள்ள திருமையாண்டார் கோயிலுக்கு திருநொந்தா விளக்கு ஒன்று எரிப்பதற்கு புழக்கிசுந்தரநான சேந்தன் என்பவன் ,16 காசுகள் தானமளித்துள்ளான். இக்கோயில் காணி உடைய சிவபிராமணர்கள் அனைவரும் அக்காசுகளைப் பெற்றுக் கொண்டு அதன் வட்டி கொண்டு தினமும் விளக்கெரிக்க ஒப்புக் கொண்டனர். இக்காசுகளுக்கு மாதம் அரைக்காற் திரமம் வட்டி எனக் கணக்கிட்டு அவ்வட்டி கொண்டு விளக்கெரித்தனர் என்ற செய்தி கூறப்பட்டுள்ளது.

கல்வெட்டு :

(1-7 வரிகள் மிகவும் சிதைந்துள்ளன)

8. ஸ்ரீ கொலோத்துங்க சோழ

9. தேவற்கு யாண்டு ௩௰ [இராசே

10. ஞ்ரு சோழ வளநாட்டுப் புறங்

11. கரம்பை நாட்டு ஸ்ரூஹ

12. ஷேசம் ஸ்ரீ கொலோத்து[ங்க]

13. சோழச் சதுர்வேதி மங்க

14. லத்து மேல் பிடாகை

15. திருமை[ய்]யாண்டார் கோ

16. யிற் காணி உடைய சிவபி

17. ராமணர் அனைவோம் தா

18. ம் வேண்டா[யி]நவர்க்(க) . .

19. . புழக்கி சுந்த[ர*]நாந செந்

20. [த]ராயன் உபயமாகத் தந்

21. த காசு பதிநாறுக்கு நாள்

22. ஒன்றுக்குத் திங்கள் [அ]ரைக்கா

23. [ற்த் திரமமாக] திருநுந்தா விளக்

24. கு எரிக்கக் கடவோமாகவும் எரிக்கு

25. மிடத்து சந்திராதித்தவற் செலு

26. த்தக்கடவோமாநோமிவ்வ

27. நைவோம் ।—

1. இந்தியக் கல்வெட்டு ஆண்டறிக்கையில்-ஆட்சியாண்டு 3-எனக் குறிப்பிடப்பட்டுள்ளது.

மாவட்டம் :	திருவாரூர்	ஆட்சி ஆண்டு :	16
வட்டம் :	மன்னார்குடி	வரலாற்று ஆண்டு :	கி.பி. 1134
ஊர் :	திருமக்கோட்டை	இந்தியக் கல்வெட்டு ஆண்டு அறிக்கை	—
மொழி :	தமிழ்		
எழுத்து :	தமிழ்	முன் பதிப்பு :	—
அரசு :	சோழர்	ஊர்க் கல்வெட்டு எண்	15
மன்னன் :	விக்கிரமசோழன்		

இடம் : திருமெய்ஞானபுரீசுவரர் கோயில் மகாமண்டபத் தூண்

குறிப்புரை : இவ்வூர்த் திருமெய்யாண்டார் கோயிலில் ஒரு நொந்தா விளக்கு எரிப்பதற்கு, திரைமூருடையார் மஞ்சனத்திருமாம்பழமுடையான் என்பவரால் 16 காசுகள் கொடையளிக்கப்பட்டது. இக்கோயிலைச் சேர்ந்த காணி உடைய சிவபிராமணர்கள் அக்காசுகளைப் பெற்றுக் கொண்டு, மாதம் ஒரு திரமம் வீதம் வட்டி செலுத்துவதென்றும், அவ் வட்டிக் காசால் தினந்தோறும் ஒரு நொந்தா விளக்கு எரிப்பதென்றும் உறுதியளித்த செய்தி கூறப்பட்டுள்ளது.

கல்வெட்டு :

1. ஸ்வஸ்திஸ்ரீ விக்கிரம சோழ தேவர்க்கு யா
2. ண்டு ய்சுவது திருமையாண்டார் கே
3. காயிற் காணி உடைய சிவப்பிராம
4. ணரனைவோந் திரைமூருடையா
5. ன் மஞ்சனத் திருமாம்பழமுடை
6. டயான் பக்கல் உபையங் கெ

7. [ாண்ட] காசு பதிநாறுக்குத் திங்

8. [கள் ஒ]ரு திரம[ம்*] பலிசை கெ

9. ாண்டு நித்த(த)மொரு திரு நு

10. ந்தா விளக்குச் சந்திராதித்த

11. [வல்] எரிக்கக் கடவோம்

12. மாவோம்.

மாவட்டம் :	திருவாரூர்	ஆட்சி ஆண்டு :	1
வட்டம் :	மன்னார்குடி	வரலாற்று ஆண்டு :	கி.பி. 1166
ஊர் :	திருமக்கோட்டை	இந்தியக் கல்வெட்டு ஆண்டு அறிக்கை	—
மொழி :	தமிழ்		
எழுத்து :	தமிழ்	முன் பதிப்பு :	—
அரசு :	சோழர்	ஊர்க் கல்வெட்டு எண்	16
மன்னன் :	இரண்டாம் இராஜாதிராஜன்		

இடம் : திருமெய்ஞானபுரீசுவரர் கோயில் மகாமண்டபத் தூண்.

குறிப்புரை : கல்வெட்டின் தொடக்கம் மட்டுமே உள்ளது, இக்கல்வெட்டு இரண்டாம் இராஜாதி ராஜன் காலத்தைச் சேர்ந்தது. என்பதைத் தவிர வேறு செய்திகள் எதையும் அறிந்து கொள்ள முடியவில்லை

கல்வெட்டு :

1. ஸ்வஸ்திஸ்ரீ இராச
2. ாதிராச தேவற்
3. கு யாண்டு க
4. வது உடை
5. யார்
6. . . .

மாவட்டம் :	திருவாரூர்	ஆட்சி ஆண்டு :	5
வட்டம் :	மன்னார்குடி	வரலாற்று ஆண்டு :	கி.பி. 1138
ஊர் :	வேளுகுடி.	இந்தியக் கல்வெட்டு ஆண்டு அறிக்கை	—
மொழி :	தமிழ்		
எழுத்து :	தமிழ்	முன் பதிப்பு :	—
அரசு :	சோழர்	ஊர்க் கல்வெட்டு எண்	1
மன்னன் :	இரண்டாம் குலோத்துங்கன்		

இடம் : உருத்திரகோடீஸ்வரர் கோயில் அர்த்தமண்டபத்தின் தென்புறச் சுவர்.

குறிப்புரை : பேரம்பலம் பொன் மேய்ந்த ஸ்ரீகுலோத்துங்கசோழதேவர் என்று அரசனின் சிறப்புப் பெயர் காணப்படுகிறது. கல்வெட்டின் உட்பகுதியில் பெரியதேவர் குலோத்துங்க சோழதேவர் என்ற குறிப்பும் உள்ளது. மங்கல நாட்டில் மங்கலம் என்ற ஸ்ரீஇராசேந்திர சதுர்வேதிமங்கலத்திலுள்ள கோயிலின் தேவதான இறையிலி நிலங்கள் குறிக்கப்படுகின்றன. ஊர்க் கணக்குப்படி தேவதான இறையிலி நிலங்கள் தனியாகப் பிரித்து பழைய பெயர் நீக்கப்பட்டுக் குலோத்துங்கசோழமங்கலம் எனப் பெயரிட்டு அழைக்கப்பட்டதை அறியமுடிகிறது.

கல்வெட்டு :

1. ஸ்வஸ்திஸ்ரீ திரிபுவந சக்ரவத்திக
2. ள் ஸ்ரீபேரம்பலம் பொன்மேஞ்சரு
3. ளின ஸ்ரீகுலோத்துங்க சோழ தேவற்கு
4. [யா]ண்டு அஞ்சாவது தேவதான இறையிலி
5. [இ]ட்ட படிக்கும் வேறு பிறிந்த படிக்கும் உள்வரிப்
6. படி அருமொழிதேவ வளநாட்டு மங்கலநாட்டு மங்
7. கலமான ஸ்ரீஇராஜேந்திர சதுவேதிமங்கலத்து உடைய

8. . . . முடைய மஹாதேவற்கு வேண்டும்

9. நிவன்தங்களுக்கு இறுப்பதாக இவ்வூரில் இத்தேவர்

10. க்கு இறையிலியாய் வருகிற நிலத்தில் தேவதான இறையி

11. லி இடுகிற நிலத்துக்கு ஊர்க்கணக்கு மங்கலமுடையான்

12. [எ]ழுத்திட்ட கணக்குபடி திரிபுவனமாதேவி வதிக்கு கிழக்கு

13. ஸூர்ய[ச]ஜ்ஜன் வ[ா*]ய்க்காலுக்கு தெற்கு முதற்கண்ணாற்று

14. முதற்சதிரத்து இரண்டாஞ்சதிரத்தும் இவ்வதிக்கு கிழ

15. க்கு இவ்வாய்க்காலுக்கு வடக்கு முதற்கண்ணாற்று முதற் ச

16. திரத்து [வ]திக்கு கிழக்கு ஆயிரவன் வாய்க்காலுக்குத் தெ

17. . . . [கண்]ணாற்று மூன்றாஞ்சதிரத்து . . .

18. வதிக்கு கிழக்கு ஸூர்யஜ்ஜன் வாயிக்காலுக்கு தெற்கு [நா]

19. லாங்கண்ணாற்று முதற் சதிரத்தும் நிலமாய் பழம் பெய

20. ர் த[வி]ன்து யாண்டு அஞ்சாவது முதல் தேவதான இறை

21. றயி[லி]யாய் வேறு பிறின்த குலோத்துங்க சோழமங்கலம்

22. நிலம் ச ௭ ௲ ப ச ௨ கீ ௭ ௳ ௬ உள்ளளவு அளக்க குறைன்த நி

23. ல[த்*]தாலும் தரம் பெறாது நீங்கும் நிலத்தாலும் நிலம் வட

24. . . . வ வறு ஆக ரூ ௫ லியும் பெரிய தேவர் குலோ

25. த்துங்க சோழ தேவற்கு பதிநாறாவது அளவு நீங்கலுக்கு

26. . . . நீக்கின இத்தேவர் ஸ்ரீகோயிலுந் திருமுற்ற[மும்]

27. . . . இதில் பதிநாறாவது ஆள . . .

28. . . . நிலமாய் பழம்படியே . . .

29. . . . ௺ ௨ ௲ ஐ நிச்சையித்த . . . இவர்க்கு

30. . . . ற்றை நாள் . . . ௲ நிச்சயித்த இவ

31. . . .

32. . . . மார் உடையாரை . . .

33. . . . குன்றம் உ . . . முதெ . . . ராயராயனே[ன்]

மாவட்டம் :	திருவாரூர்	ஆட்சி ஆண்டு :	7
வட்டம் :	மன்னார்குடி	வரலாற்று ஆண்டு :	கி.பி. 1223
ஊர் :	மணக்கரை		
மொழி :	தமிழ்	இந்தியக் கல்வெட்டு ஆண்டு அறிக்கை	—
எழுத்து :	தமிழ்	முன் பதிப்பு :	—
அரசு :	சோழர்		
மன்னன் :	மூன்றாம் இராஜராஜன்	ஊர்க் கல்வெட்டு எண்	1

இடம் : கூனாண்டார் கோயில் அர்த்தமண்டப வடபுறக் குமுதம்.

குறிப்புரை : குறுப்பனாங்குடி இறைவனாகிய கூனாண்ட மாதேவற்கு ஸ்ரீகோயில், திருமுற்றம், திருமடைவிளாகம் ஆகியவற்றிற்கு தேவதானம் நிலம் விலைக்கு வாங்கிய செய்தி கூறப்பட்டுள்ளது. இந்நிலம் தலைகுலமுடையானிடமிருந்து 1500 காசுகளுக்கு திருநாமத்துக் காணியாக விலைக்கு வாங்கப்பட்டதாகும்.

கல்வெட்டு :

1. ஸ்வஸ்திஸ்ரீ [தி]புவன சக்கரவத்திகள் ஸ்ரீ இராஜேந்திர சோழ தேவற்கு யாண்டு எ ஆவது குறுப்பனாங்குடி உடை[யார்] கூனாண்ட மாதேவற்கு இவூரில் தேவதானம் ஆற்றுக்கு கீழ்கரை வட்டகை . . . ன உள்பட ரு-[அப]ம் எட்டு மாவும் தலை[கு]ல முடையான் பக்கல் இராசகே . . . ழ[த்]தரையன் வி[லை கொண்ட நிலம் . . . க்கு குறுப்பனாங்குடி உடையார் கூனாண்ட மாதேவ[ர்] தேவதானம் ஸ்ரீகோயிலும் திருமுற்றமும் [திருமடைவள]ாகமு[ம்] . . . உள்ளூர் தேவதானமும் திரு நாமத் . . . ண் . . .திசண்டே . . .

2. கைவழக்கம் ஆகையில் இந்னிலத்துக்கு இவன் கொண்ட வ்ராண விலைப்படி [க]ாசு சூரு இன்னாயனார் திரு . . ட்டு விற்று [நாயனாற்]பண்டாரத்து ஒடுக்கி திருனாம[த்]து காணியாக விலை கொண்[டெ]மக்கு எ . . . டையூ[ர்] பிறிந்த செய்துங்கநல்லூர் ரு-கூப . . புள்[ளமங்]கலமான கலியாண புரங்கொண்ட . . . லத்து [உ]ள்பட ஊர் கீழ் இறையிலி இட்ட ரு- . . .

மாவட்டம் :	திருவாரூர்	ஆட்சி ஆண்டு :	12
வட்டம் :	மன்னார்குடி	வரலாற்று ஆண்டு :	கி.பி. 1178
ஊர் :	தண்ணீர்க்குன்னம்	இந்தியக் கல்வெட்டு ஆண்டு அறிக்கை	—
மொழி :	தமிழ்		
எழுத்து :	தமிழ்	முன் பதிப்பு :	—
அரசு :	சோழர்	ஊர்க் கல்வெட்டு எண்	1
மன்னன் :	இரண்டாம் இராசாதிராசன்		

இடம் : தண்ணீர்க்குன்றமுடையார் என்னும் ஜலகிரிநாதர் கோயில் அர்த்தமண்டபத் தென் புறச் சுவர்.

குறிப்புரை : கல்வெட்டின் தொடக்கம் காணப்படவில்லை. ஜயங்கொண்ட சோழ மண்டலத்தைச் சேர்ந்த மேலப்பழையனூர் நாட்டு வேதவனமுடையான் கருணாகரதேவனான அமரகோனார் என்பவர் தண்ணீர்க்குன்னமுடையார்க் கோயிலுக்கு ஒரு திருக் குத்துவிளக்கு அளித்து அதை நொந்தா விளக்காக எரிப்பதற்கு 100 காசுகள் கொடுத்ததையும், உருத்திரகோடீஸ்வரர் கோயில் சிவபிராமணர்கள் அதைப் பெற்றுக் கொண்டு தினந்தோறும் உழக்கு எண்ணையால் எரிக்க சம்மதித்ததையும் தெரிவிக்கிறது இக்கல்வெட்டு. இச்சிவபிராமணர்கள் தங்களுக்குள் மாத நாட்கள் முப்பதை ஒவ்வொருவரும் 5 நாட்கள் வீதம் பிரித்துக் கொண்ட உடன்பாட்டையும் தெரிவிக்கிறது. கல்வெட்டு ஆங்காங்கே சிதைந்து காணப்படுகிறது.

கல்வெட்டு :

1. .. ந்நு வந்திறைஞ்சி சேவிக்க ஊழிஊழி ஒரு செங்கோல் எழு . . .
2. ம்பொன் வீர விம்ஹாஸநத்து உலகுடை முக்கோக்கிழாநடிகள்ளோ ...
3. ந்தருளிய கோவிராஜராஜ கேசரி பந்[ம]ரான திரிபுவனசக்கரவத்திக[ள்] ஸ்ரீராஜரா
4. ஜ தேவற்கு யாண்டு ௰உ டாவது துலா நாயற்று அபர பக்ஷத்து

5. ம் திங்கட்கிழமையும் பெற்ற ஆயிலையத்து நாள் இராஜேந்[திர]சோழ வ

6. ள நாட்டு நென்மலி நாட்டு நெடுமணலான மதனமஞ்சரி சதுர்வேதிம

7. ங்கலத்து உடையார் உருத்திரகோடீஸ்வரமுடையார் திருமுன்பு எரிய

8. ஜயங்கொண்ட சோழ மண்டலத்து மேல்மலைப் பழைய

9. னூர் நாட்டுப் பழையனூருடையான் வேதவனமுடையா[ன் கரு]

10. ணாகர தேவரான அமரகோ[ன]ார் வைத்த திருநுந்தா விளக்கு [ஒன்]

11. றுக்கு நாள் ஒன்றுக்கு நிதிகலபடி எண்ணை உழக்காக ...

12. திக்கு வேண்டும் எண்ணை கூடுநீ உழக்கும் இக்கோயி ... த்து

13. ய சிவப்பிராமணன் பாரத்துவாசி உலக விடங்கன் ...

14. மதன ...

15. உலக விடங்கன் ஆண்டவரைசு சோகியும் இவன் மகன் உருத்திர ...

16. ... காசியபன் உருத்திரன் ஆதித்த தேவனான வரகித நாய(ய)க பட்டனும் இவன் ...

17. [உ]ருத்திரனும் உள்ளிட்டார் நாள் ருிம் இக்கோத்திரத்துப் பெரியாழ்வான் சிகலை வாமு

18. ...ன் குலோத்துங்க சோழ பட்டனும் இவன் மகன் பெரிய தேவனும் உள்

19. [ளிட்டாரு]ம் ஆத்திரையன் திருநலமுடையான் கணவதியான செய்ய பிரான் ப

20. . . . இவன் மகன் திருநலமுடையானும் உள்ளிட்டார் நாள் ருிம் வாச்சியன் உடை

21. . . . தவன் நாள் ருிம் ஆக நாள் கூடிக்கு நாள் க க்கு காசு . . . ஆக நாங்க

22. [ள் கைக்] கொண்ட காசு ரா இக்காசு நூறும் நாங்கள் நாளோ பாதியிலே உபை

23. யமாக கைக் கொண்டு நாங்களும் எங்கள் மக்கள் உட் . . . யும் எங்கள் மக்கள் வழிவழியும் எங்கள் பக்கல்

24. . . . யால் பெற்றுடையாரும் உபையமாக பொன் கொண்டு பொலிசைக்கு

25. . . . திருநுந்தா விளக்கு ஒ[ன்]றுக்கு நாள் க க்கு எண்ணை உழக்காக ஆசந்ராதித்தவற் யெரிய தர

26. ாத் திருக்குத்தி விளக்கிலே எரிக்கக் கடவோமாக இக்காசு நூறும் உபையமாக கைக்கொ

27. காண்டோம் இவர் இட்ட தராத் திருக்குத்தி விளக்கு ஒன்றினால் இவை .. இப்படிக்கு இவை உ . . .

28. . . . [உ]ருத்திரன் எழுத்து வாதி . . . பட்டன் எழுத்து

29. . . . வரைசு பட்டன் எழுத்து [குலோத்]துங்க சோழ பட்டன் எழுத்து

30. . . . ட்ட எழுத்து இவன் மகன் திருநல உ . . .

31. . . . [எழுத்]து . . .

மாவட்டம் :	திருவாரூர்	ஆட்சி ஆண்டு :	21
வட்டம் :	மன்னார்குடி	வரலாற்று ஆண்டு :	கி.பி 1199
ஊர் :	தண்ணீர்க்குன்னம்	இந்தியக் கல்வெட்டு ஆண்டு அறிக்கை	—
மொழி :	தமிழ்		
எழுத்து :	தமிழ்	முன் பதிப்பு :	—
அரசு :	சோழர்	ஊர்க் கல்வெட்டு எண்	2
மன்னன் :	மூன்றாம் குலோத்துங்கன்		

இடம் : தண்ணீர்குன்றமுடையார் என்ற ஜலகிரிநாதர் கோயில் அர்த்தமண்டபத் தென் சுவர்

குறிப்புரை : இராஜேந்திரசோழ வளநாட்டு நென்மலி நாட்டு மதனமஞ்சரி சருப்பேதிமங்கலத்து உருத்திரகோடீஸ்வரமுடையார் கோயிலைச் சேர்ந்த முப்பது வட்டத்து சிவ பிராமணர்கள் 500 காசுகள் பெற்றுக் கொண்டு அதன் வட்டியால் நொந்தா விளக்கு எரிப்பதற்கு சம்மதித்த செய்தி கூறப்பட்டுள்ளது. இக்காசுகளைக் கொடையாக கொடுத்தவர் வெள்ளான் ஒருவராக இருத்தல் வேண்டும். கல்வெட்டு இடையிடையே மிகவும் சிதைந்துள்ளது.

கல்வெட்டு :

1. [ஸ்வஸ்திஸ்ரீ திரிபு]வனச் சக்கரவத்திகள் மதுரையும் ஈழமும் பா
2. [ண்டியன்] முடித்தலையும் கொண்டருளிய ஸ்ரீகுலோத்துங்க
3. [சோழ தேவர்க்கு] யாண்டு [உ௧க]வது கன்னி நாயற்று அபர பக்ஷ
4. [த்து] . . . யும்[1] புதன் கிழமை பெற்ற கா[ர்*]த்திகை நாள் இராஜேந்திர
5. [சோழ வளநாட்]டு நென்மலி நாட்டு மதனமஞ்ஜரி சதுர்வேதிமங்கல
6. த்து[உடையார்] உருத்ரகோடீஸ்வரமுடையார் திருமுன் . . . இந்நாட்டு

7. . . . த்து . . .

8. . . . தண்ணீர்கு[ன்*]னத்து . . . க்கு வெள்ளான் பெரிய . . .

9. . . . யில் முப்பது வட்டத்துக் காணி . . .

10. . . . உருத்திர பட்டனும் இ . . .

11. . . . கும் உடையானும் ஆண்ட . . .

12. . . . உருத்திரனான பெ . . . இவன் தம்பி . . . டையான் பெரிய தேவனும் இ

13. வன் தம்பி செய்ய பிரான் . . . மன . . . னும் இவன் தம்பி ஆண்ட வரைசு பட்

14. டனும் உடையான் தேவனும் இவ்வனைவோம் இவ்

15. வாண்டவரைசு பக்கல் உபையம் ஆக கைகொண்[ட]

16. [க]ாசு ஐஞ்னூ(ா)று காசு ொம் கொண்டு பொலிசையும் [செலுத்தி] திருநொந்தா விளக்கு எங்கள் பக்

17. கல் பெற்றுடையாரும் கொண்டு . . . ராவதாக . . .

18. . . . உத்திரபட்டன் எழுத்து . . . திநாந . . . பட்டன் எதுஎல்லா உல[க*] நம்பி ஷட்டன்

19. [குலோ]த்துங்க சோழ பட்டன் எழுத்து . . . எழுத்து . . . க பட்டன் இப்படி . . . நாயக பட்டன் எழுத்து . . .

20. . . . பொற்கோயில் பட்டன் எழுத்[து] . . . எழுத்து . . . உடையான் . .[1] .

1. சதுர்த்தி அல்லது பஞ்சமியாக இருத்தல் வேண்டும்.

த. நா. அ. தொல்லியல் துறை   தொடர் எண் : 436 / 1979

மாவட்டம் :	திருவாரூர்	ஆட்சி ஆண்டு :	சகம் 1761 கலி 4940
வட்டம் :	மன்னார்குடி	வரலாற்று ஆண்டு :	கி.பி. 1839
ஊர் :	தண்ணீர்க்குன்னம்	இந்தியக் கல்வெட்டு ஆண்டு அறிக்கை	—
மொழி :	தமிழ்	முன் பதிப்பு :	—
எழுத்து :	தமிழ்	ஊர்க் கல்வெட்டு எண்	3
அரசு :	—		
மன்னன் :	—		

இடம் : தண்ணீர்குன்றமுடையார் என்ற ஜலகிரிநாதர் கோயில் அம்மன் சன்னிதி.

குறிப்புரை : கி.பி. 1839-ல் இவ்வூரைச் சேர்ந்த ஆதியப்ப உடையார் மகன் சேவகப் பெருமாள் உடையார் என்பவருடைய திருப்பணி பற்றி குறிப்பிடப்பட்டுள்ளது. அத்திருப்பணி அம்மன் கோயிலில் நடைபெற்றிருக்கலாம். சக வருடமும் கலி வருடமும் கூறப்பட்டிருக்கின்றன.

கல்வெட்டு :

1. குரு [சித்தர்] துணை வ சாலிய வாகன சகாப்தம் ௲எ௱௬௰௧ உ கலி யாப்த்தம் ௪௲௯௱௪௰

2. யிதன் மேல் செல்லா நீண்ட விகாரி ௵ தை மீ ௰உ யிலூற் ஆதியப்ப உடையார் குமாறன்

3. சேவ[கபெ]ருமாள் உடையாற் போகம் வைத்த திருப்பணித் தர்மம் உ மீனாஷ்சி சகாயம் வ

மாவட்டம் :	திருவாரூர்	ஆட்சி ஆண்டு :	21
வட்டம் :	மன்னார்குடி	வரலாற்று ஆண்டு :	கி.பி. 1237
ஊர் :	சேந்தமங்கலம்		
மொழி :	தமிழ்	இந்தியக் கல்வெட்டு ஆண்டு அறிக்கை	—
எழுத்து :	தமிழ்		
அரசு :	சோழர்	முன் பதிப்பு :	—
மன்னன் :	மூன்றாம் இராஜராஜ சோழன்	ஊர்க் கல்வெட்டு எண்	1

இடம் : சீனிவாசப் பெருமாள் கோயில் மகாமண்டபம் தெற்குச் சுவர்.

குறிப்புரை : சேந்தமங்கலம் என்ற இந்த ஊர் இராஜேந்திர சோழ வளநாட்டு நென்மலி நாட்டில் அமைந்திருந்தது இங்குள்ள பெருமாள் கோயில் இறைவனின் பெயர் கருமாணிக்க விண்ணகர் எம்பெருமான் என்பது. இவ்வூரைச் சேர்ந்த சிலரிடமிருந்து வீரசிகாமணி விழுப்பரையன் என்பவன் 500 காசுக்கு நிலம் விலைக்கு வாங்கிய செய்தியும் அந்நிலம் இக்கோயிலுக்கு விளக்கெரிக்கும் பொருட்டு தானமாக அளிக்கப்பட்ட தென்றும் தெரிய வருகிறது. கல்வெட்டு இடையிடையே மிகவும் சிதைந்துள்ளது இந்த ஆவணம் நியோக பத்திரம் என்ற வகையினைச் சேர்ந்தது என்பதும் தெரிய வருகிறது.

கல்வெட்டு :

1. திரிபுவநச்சக்கரவத்திகள் ஸ்ரீ இராஜராஜ தேவற்கு யாண்டு உ௧ வது . . .
2. க்ஷத்து ... [விய]ாழக்கிழமையும் பெற்ற அனிழத்து நாள் இராசேந்திர [சோழவ]ள நா[ட்டு]
3. நென்[மலி நாட்டு] [சேந்த]மங்கலத்துக் கருமாணிக்க விண்ணகர் எம் பெருமான் ...
4. க்காணி ... டிக்கும் அழகிய மணவாளப் ப[ட்*]டநும் கருமாணிக்க பட்டனும் இப்படிக்கு ...

5. செய்ய ... ய நம்பி பட்டனும் இவ்வனைவோம் பாண்டியகுலாசநி வள நாட்டு . . .

6. ட்டு ஒரு ... வீரசிகாமணி விழுப்பரையன் பாக்கை சேந்தமங்கலமுடை ...

7. ரையன் ... தம் ஆவஞூக்காயடித்து இவ்வெம்பெருமானுக்கு சந்திரா தித்தவல்

8. யசங்க ... தாகச் சேந்தமங்கலத்து இவர் காணியான அமுத மயக்கல்லெ ...

9. ... ஐஞ்னூறு [காசு]க்கு விற்றுக் கொண்டு ஸந்திராதித்தவல்

10. நிச்சயித்த நியோக பத்திரம் பண்ணிநமையில் ...

11. மங்கலமுடையார் திருவையாறுடையானுக்கு விற்று இக்காசு ஐஞ்னூறுக்கு ...

12. விளக்கு இடக்கடவதாநமைக்கு கல்வெட்[1] ...

---

1. கல்வெட்டின் இறுதிப் பகுதி கிடைக்கவில்லை.

த. நா. அ. தொல்லியல் துறை   தொடர் எண் : 158 / 1980

மாவட்டம் :	திருவாரூர்	ஆட்சி ஆண்டு :	—
வட்டம் :	மன்னார்குடி	வரலாற்று ஆண்டு :	கி.பி. 13 - ம் நூற்றாண்டு
ஊர் :	சேந்தமங்கலம்		
மொழி :	தமிழ்	இந்தியக் கல்வெட்டு ஆண்டு அறிக்கை	—
எழுத்து :	தமிழ்	முன் பதிப்பு :	—
அரசு :	—		
மன்னன் :	—	ஊர்க் கல்வெட்டு எண்	2

இடம் : சீனிவாசப்பெருமாள் கோயில் மகாமண்டபத் தெற்குச் சுவர்.

குறிப்புரை : மிகவும் சிதைந்த கல்வெட்டு. இக்கோயிலில் இறைவனுக்கும் நம்பிராட்டியார்க்கும் விஸ்வசேனர்க்கும் சிலை எடுக்கப்பட்டது. இச்சிலைகளை எடுத்தவர் பெயரை அறிந்து கொள்ள முடியாதபடி கல்வெட்டு சிதைந்துள்ளது. இந்த தெய்வங்களுக்கு அமுது படைப்பதற்காக நெல் வழங்கப்பட்டது. இந்நெல்லை இக்கோயிலைச் சேர்ந்த சிலர் பெற்றுக் கொண்டு அதற்கான ஆண்டு வட்டியில் அமுது படைத்தனர், விஷு, அயன, சங்கிராந்தி நாட்களில் அமுது படைப்பதற்காக ஏற்பாடு செய்யப் பட்டிருந்தது. வெற்றிலை, பாக்கு, மிளகு, அரிசி, பால், தயிர், விறகு உள்ளிட்ட பொருட்களுக்கு இணையான நெல் எவ்வளவு என்ற விவரம் கூறப்பட்டுள்ளது.

கல்வெட்டு :

1. . . .

2 கிழமையும் பெற்ற . . .

3. திருவிந்தளூர் ந . . . குடையான் மாதவன் ஆத்தி[ரயன்]

4. ராந நந்திபன்மர் . . . கொண்ட . . .

5. முழக்கு . . . சேந்தமங்கலத்து . . .

6. கருமாணிக்க விண்ணகராழ்வார் கோயில் காணியுடைய வைய்காநஸன் . . .

7. பாரத்துவாசி கண்ணான் சிங்கப்பிரான் . . . காஶ்யபன் கருணாகர . . .

8. . . . வாசிஷ்டன் கண்ணபிரான் . . . ன் அழகிய . . .

9. சன் பட்டனும் இவ்வனைவோம் உடைய . . .

10. இப்படி கல்வெட்டுவித்து இக்கோயிலில் இவர் எழுந்தருளுவித்த [யித் தேவர்

11. க்கும் பிராட்டிமார்க்கும் விஷ்வ[ே*]ஸந[ர்க்கும்*] ஸங்கமங்கல[பார]ஹாசி களும் . . .

12. . . .

13. . . . திருமஞ்சனம் விண்ண . . . அமுது செய்தருளுகைக்கு அமுது . . .

14. அமுதுவிற்கு [உ*]ள்ளி[ட்ட விஞ்]சநங்களும் சந்திராதித்தவரை உபையஞ் செலுத்தக்கடவோமாக . . .

15. . . . கல் நாங்கள் கைக்கொண்ட நெல்லு பதின்கலநே இருதூணிக் குறுணிக்கும் ஆட்டைக்குப் . . .

16. . . . [நிலத்து] இருதூணியாகப் பொலிசை நெல்லுப் பன்னிரு கலநே தூணிப் பதக்குக்கு . . .

17. . . . விரண்டுமே யுண்ணவும் [. . .] பன்னிரண்டுக்கும் ஆக நாள் இருபத்து நாலுக்கும்

18. . . . அரிசி பதக்காக அரிசி நாற்கலமும் விஷ்வயந ஸங்க்ரம நாலுக்கும் அரிசி கலமும் ஆ . . .

19. . . . [க]லத்துக்கு இரட்டி நெல்லும் . . . கலனுமாக அமுதுக்கும் விறகுக்கும் நெல்லுத் தூணி . . .

20. . . . அடைக்காயமுது பாக்கு இலை அமு[து] . . . க்கு நெல்லு கலமும் மிளகு அமுது இட . . .

21. . . . ஒன்றுக்கு நெல்லுக் கலமும் . . . பன்னிரு கலனே தூணிப் பதக்கும் . . .

22. . . . கலமும் மிளகு அ[முது] . . . ச்செவிடும் அடைக்காயமுது பாக்கு . . .

23. . . .

24. . . .

25. அடைக்காயமுது பாக்கு இலை அமுதுக்கும் [வ]கைக்கு நெல்லுக் கலமும் மிளகு அமுது இட . . .

26. . . . க்கு நெல்லுக் கலமும் . . . ப் பன்னிரு கலனே தூணிப் பதக்கும் கை . . . .

27 . . . கலமும் மிளகு [அமு]து . . . ச்செவிடும் அடைக்காயமுது பாக்கு . . .

28. . . . அமுது பற்று , . . கடவோமாகவும் இற்றை நாளால் கைக் கொ . . .

29. . . . க்கு [தி]ங்கள் அரைக்கால் சின்னம் பொ[லி*]சையால் வந்த . .

30. , . .

31. . . .

32. . . . கைக்கு நாள் ஒன்றுக்குப் பால் தயிர் இருநாழியும் நெய் . . . அரிசி பன்னிரண்டுக்கும் ஆக . . .

33. . . . நாள் ஒன்று[க்கு] அமுதுபடிக்கு நெய் ஆழாக்கும் இப்படி . . . எங்கள் பக்கல் பெற்றுடைய . . .

34. . . . இப்படி [ச]ந்திராதித்தவர் அளக்கக் கடவோமாகவு[ம்]

மாவட்டம் :	திருவாரூர்	ஆட்சி ஆண்டு :	6
வட்டம் :	மன்னார்குடி	வரலாற்று ஆண்டு :	கி.பி. 1172
ஊர் :	சேந்தமங்கலம்	இந்தியக் கல்வெட்டு ஆண்டு அறிக்கை	—
மொழி :	தமிழ்		
எழுத்து :	தமிழ்	முன் பதிப்பு :	—
அரசு :	சோழர்	ஊர்க் கல்வெட்டு எண்	3
மன்னன் :	இராஜாதிராஜன் II		

இடம் : சீனிவாசப் பெருமாள் கோயில் மகாமண்டபத் தென்புறச் சுவர்.

குறிப்புரை : மிகவும் சிதைந்த கல்வெட்டு. இக்கோயிலில் மூன்று சந்தி விளக்குகள் எரிப்பதற்கும் எண்ணைக்காப்புக்குத் தேவையான எண்ணைக்கும் நிவந்தமளிக்கப்பட்டிருந்தது. அதனைப் பெற்றுக் கொண்டு இக்கோயிலில் காணி உடைய சிலர் விளக்குகள் எரிக்கவும், எண்ணைக்காப்புக்கு எண்ணை அளிக்கவும் சம்மதித்த செய்தி கூறப்பட்டுள்ளது.

கல்வெட்டு :

1. ஸ்வஸ்திஸ்ரீ திரிபுவனச் சக்கரவர்த்திகள் ஸ்ரீஇராஜாதிராஜ தேவற்கு யாண்டு ஆறாவது பிள்ளை இளங்க[1] வேளார்க் கை ...
2. ... பொழுதுக்கு இராஜேந்திர சோழ வளநாட்டு நென்மலி நாட்டுச் சேந்தமங்கல
3. துக்காணி உ[டைய] ... பாரத்துவாசி கண்ணாளன் சிங்கபிரான் பட்டனும் காஸ்யபன் ஸ்ரீகூரக்ஷன்

1. இளங்கோ - என்றிருக்கலாம்.

4. . . வறு . . வோ . . . பிரான் பட்டனும் அழகிய மணவாள பட்டனும் இவ்வனைவோம் கல்வெட்டிக்

5. குடுத்த பரிசாவது . . . க்கு ஐயங்கொண்டி வைக்கிற ஸந்தி விளக்கு ஒன்றுக்கு உபையமாக நா . . .

6. . . . [இவ்]வாட்டை மாசிமாஸ முதல் காசு ஒன்றுக்கு பொலிசை எண்ணை ஆழாக்கு

7. . . . க்காப்புக்கு மாத்தது[1] எண்ணை உழக்கும் ஸந்தி விளக்கு ஒன்றுக்கு மாதம் ஒன்

8. . . . [சந்தி]ராதித்தவர் செலுத்தக் கடவோமாகவும் இக்கோயில் எழுந் தருளி இரு . .

9. . . . [காணி] உடைய காசியபன் ஸ்ரீகரஷன் தேவனேன் இவ் எம்பெருமானுக்கு [ஸ]ந்தி

10. [விளக்கு மூன்றுக்கு] . . . கு எண்ணை நாழியும் நித்தற்படி எண்ணை . . . இவ்வாட்டை . . .

11. நாழி உழக்காக [நான்]கைக் கொண்ட . . .

12. . . . ஒன்றுக்கு . . . நாழி உழக்காக வந்த பொலிசை எண்ணைக்கு சந்தி

13. ராதித்தவர் செலுத்தக் கடவதாகவும் இப்படி [ஒ]ன்பது கல[ம்] பெற்று டையாரும் கொண்டுடையாரு[ம்] இப்

14. படி செலுத்துவார்களாகவும்.

---

1. காப்புக்குமாக வைத்த எண்ணை - என்றிருக்கலாம்.

மாவட்டம் :	திருவாரூர்	ஆட்சி ஆண்டு :	—
வட்டம் :	மன்னார்குடி	வரலாற்று ஆண்டு :	கி.பி. 13 - ஆம் நூற்றாண்டு
ஊர் :	சேந்தமங்கலம்		
மொழி :	தமிழ்	இந்தியக் கல்வெட்டு ஆண்டு அறிக்கை	—
எழுத்து :	தமிழ்		
அரசு :	சோழர்	முன் பதிப்பு :	—
மன்னன் :	குலோத்துங்கன் III	ஊர்க் கல்வெட்டு எண்	4

இடம் : சீனிவாசப்பெருமாள் கோயில் மகாமண்டப தென்புறச் சுவர்.

குறிப்புரை : மிகவும் சிதைந்த கல்வெட்டு. சேந்தமங்கலமுடையான் வேளான் எதிரிலிப் பெருமாளான இருங்கோளன் என்பவனை முதுகண்ணாக [பிரதிநிதியாக] உடைய வேளான் கருணாகரன் என்பவன், இவ்வூர் கோயிலுக்கு ஒரு நிலத்தை நீர் வார்த்து தானமாக அளித்துள்ளான். இந்நிலம் கொண்டு இறைவனுக்கு தினந்தோறும் பிரசாதம் படைக்க வேண்டும், மேலும் அப்பிரசாதத்தில் இவ்வூர் ஸ்ரீவைஷ்ணவர்களுக்கு இருநாழி அரிசிப் பிரசாதம் கொடுக்க வேண்டும் என்ற நிபந்தனையுடன் இத்தானத்தைச் செய்துள்ளார்.

கல்வெட்டு :

1. ஸ்வஸ்திஸ்ரீ திரிபுவனச்சக்கரவத்திகள் . . .

2. . . . கொண்டருளின ஸ்ரீ , . .

3-7. . . .

8. தவனான நந்தி . . .

9. [சோ]சாழ வளநாட்டு . . . [கோளரும்]

10. . . .

11. . . . மனை குழி . . . பொத்தகப் . . .

12. நிலம் வேலியும் இம்மனை குழி இருபத்தைஞ்சும் இக்க[ரு]

13. [ம]ாணிக்க விண்ணகர் எம்பெருமான் சீபாதத்திலே நீர்

14. [வ]ார்த்துக் குடுத்தேன் இன்னிலத்திடலில் அமுது செய்தருளி

15. கழித்த பிரஸாதத்திலே [எழு]சி வைஷ்ணவர்களுக்கு நாள் [ஒன்]

16. றுக்கு இருநாழி அரிசிப் பிரஸாதம் இடக் கடவதாகவும் இப்ப

17. டி [பூர]ந்து தன்மதானப் பிரமாண[ம்] பண்ணிக்குடுத்தேன் எ . . .

18. சேந்தமங்கலமங்கலமுடையான் வேளான் எதிரிலிப் பெருமா

19. ளான இருங்கோள . . . [முது]கண்ணாக உடைய வேளான் கருணாகரன்

20. . . .

21. ஈர் நாற்றங்கால் நிலம் ஒரு மாவரை . . .

22. காலுக்குக் கிழக்கு நாதன் காலென்று [பேர் கூவப்பட்ட]

23. நிலத்துக்குக் கிழக்கு நம்பி உடைய . . .

24. கு நிலங் காலும் கூத்தன் எட்டுமா . . .

25. ப்பட்ட நிலத்துக் கிழக்கடைய நிலங் . . .

26. யும் இதன் கிழக்குக் குளத்துக்கு தெற் . . .

27. தடி இரண்டினால் நில . . .

28. . . . கால . . . வரை . . . த்து

29. . . . மனை குளத்துக்கு . . .

30. . . . த்துக்குக் கிழக்கு இருங்கோ . . .

31. [உ]டையான் கருணாகரதேவன் ஜயங்கொண் . . .

32. . . . யேன் என் தம்பி சேந்தமங்கலமுடை

33. யான் எதிரிப்பெருமாளான இருங்கோ[ளன்]

34. கைக்கொண்டு இச்சேந்தமங்கலத்துக் கரும[ாணி]

35. க்க எம்பெருமானுக்கு நான் தன்மதானம

36. [ாக]ஹமாணம் பண்ணிக்குடுத்த நிலத்துக்கும்

37. கல்வெட்டியது எங்கள் தமப்பனார் சேந்[தமங்கலமு]

38. டையான் வேளான் கருணாகர தேவர் . . .

39. . . . வேளார் தென் [சேந்த] . . .

40. . . நிலமாம் என்னுதா . . .

41. . . . திக்குக் கிழக்கு (சண்டி[தேவ வா . . .

42. . . .

43. . . லந்துனாள் . . .

44. . . . என்னுதாயிருத்த . . -

45. . . . ந்தெற்க்குத் தடி இ . . .

46. . . . குழி இருபது . . .

47. . . . க்கவும் இதில் . . .

48. . . . விட்டு

49 - 50. . . .

51. வித்ந ே . . .

52. தம்பிரா . . .

53. ளைய தே . . .

54. கும் தரும் . . .

55. . . . க்கும் . . .

56 - 57. . . .

58. சேந்தமங்கலமுடை . . .

59. இ தேவனும் . . .

60. இப்படி நிலத்து . . .

மாவட்டம் : திருவாரூர்
வட்டம் : மன்னார்குடி
ஊர் : பரவாக்கோட்டை
மொழி : தமிழ்
எழுத்து : தமிழ்
அரசு : சோழர்
மன்னன் : இராஜராஜன் III

ஆட்சி ஆண்டு : —
வரலாற்று ஆண்டு : கி.பி. 13-ஆம் நூற்றாண்டு
இந்தியக் கல்வெட்டு ஆண்டு அறிக்கை : —
முன் பதிப்பு : —
ஊர்க் கல்வெட்டு எண் : 1

இடம் : ஸ்ரீநாகநாதசுவாமி கோயில் அர்த்தமண்டப வடக்கு மற்றும் தென்புறப் பட்டிகை. ஜகதிகள்.

குறிப்புரை : மூன்றாம் இராஜராஜ சோழன் காலத்து கல்வெட்டுகள் துண்டுகளாகக் காணப்படுகின்றன. வணிகக் குழுவினரின் கல்வெட்டும் சிதைந்த துண்டுகல்வெட்டுகளில் ஒன்றாகும்.

கல்வெட்டு :

I

1. ஸ்வஸ்திஸ்ரீ திரிபுவனசக்ரவத்திகள் ஸ்ரீராஜராஜ . . .
2. . . . புயங்கரம்பை நாட்டு ஜெயங் ..
3. [பதினெண்] நாட்டோமும் சங்கேதிகளில் எழு . . .
4. . . . [சே]நாம் இப்பதினென்பூமிப் பூம்புகார்ப் ...
5. . . . வகை மாதர்களுக்கும் எழு . . .
6. . . . யார் சமய மந்திரிகளுக்கும் . . .

II

1. ஸ்வஸ்திஸ்ரீ திரிபுவனச்சக்க(க்க)வத்தி . . .
2. ர சோழ வளநாட்டுச் செயங்கொண் . . .

3. கயிலாஸமுடையார் திருமடைவிள . . .

4. திருமடைவிளாகத்து வடக்[கு மூ*]லையில் . . .

5. கிலமுடையான் காராணை விடங்க . . .

6. யாக முன்னாளில் சண்டேசுரவிலை ...

7. ... த்தொருவன் திருமடம் ...

III

1. ப்புஞ் சாமுதாயமும் ஆண்டு மானி நிற்கக் கடவர்களாகவும் இப்படி ஒழிய நின்றார் . . .

2. துவரை நின்று தவிக்கு இவர்கள் மாணாந்த ... வும் அடைப்புஞ் சாமு [தாயமு] கற்கக் கடவ . . .

IV

1. என்று அடைப்பும் சாமுதாயமும் செய்து போதுகையில் இவர்களை தவித் . . .

V

1. பேருங்காத்தார் நிச்சயித்தார் . . .

2. டாகில் நாட்டுப் பகையறை செய்யும் முட் . . .

3. கள் அல்லா[ர்*]களாகவும் இவர்களில் நின்றாந் . . .

VI

1. ... கையக வளஞ்சிய . . .

2. ந்தர சோழபுரத்து நகரத்தோம் இ[க்]கை ஒலை கைச்சமாவுதாகவும் இப்படி சம்மதித்து இந்த ஒரு . . .

3. . . . கொண்ட சோழப் பேரிளமை நாட்டு புரமும் இவ்வனைவோ . . .

VII

1. கும் ஒருமைக் கைய்யோலைக் கச்சப்பிடிபாடு குடுத்த பரிசாவது நம்மூற்கு

மாவட்டம் :	திருவாரூர்	ஆட்சி ஆண்டு :	—
வட்டம் :	மன்னார்குடி	வரலாற்று ஆண்டு :	கி.பி. 11-ஆம் நூற்றாண்டு
ஊர் :	திட்டச்சேரி	இந்தியக் கல்வெட்டு ஆண்டு அறிக்கை	—
மொழி :	தமிழ்		
எழுத்து :	தமிழ்	முன் பதிப்பு :	—
அரசு :	சோழர்	ஊர்க் கல்வெட்டு எண்	1
மன்னன் :	—		

இடம் : சிராவண்டி மதகு என அழைக்கப்படும் மதகு அருகே உள்ள கால்வாயில் கிடக்கும் கல்.

குறிப்புரை : நாய், இரு பாம்புகள், ஒரு மயில், கட்டாரி ஆகிய புடைப்புச்சிற்பங்கள் செதுக்கப் பட்டுள்ள கல்வெட்டு இது. இராஜராஜேஸ்வரம் உடையார் கோயிலுக்கு திருச்சுற்று, திருநந்தவனம், திருமண்டபம் ஆகியவற்றை மலை தகத்த கண்டன் என்பவன் செய்து கொடுத்ததைக் குறிப்பிடுகிறது.

கல்வெட்டு :

1. ஸ்வஸ்திஸ்ரீ
2. உடையார்
3. ராஜராஜீஸ்வர[ம்*] உடை
4. யார் திருநன்த(த)வன ஒ[கார]
5. தளமும் திருமண்டபமும்
6. மலைதகத்த கண்டன்
7. தன்மம் உ.

த. நா. அ. தொல்லியல் துறை   தொடர் எண் : 248 / 1980

மாவட்டம் :	திருவாரூர்	ஆட்சி ஆண்டு :	—
வட்டம் :	மன்னார்குடி	வரலாற்று ஆண்டு :	கி.பி. 19 - ஆம் நூற்றாண்டு
ஊர் :	திட்டச்சேரி	இந்தியக் கல்வெட்டு ஆண்டு அறிக்கை	—
மொழி :	தமிழ்	முன் பதிப்பு :	—
எழுத்து :	தமிழ்	ஊர்க் கல்வெட்டு எண்	2
அரசு :	—		
மன்னன் :	—		

இடம் : இடிபாடுற்ற சிவன் கோயில் மேற்குச் சுவர்.

குறிப்புரை : நள வருஷம் வைகாசி மாதம் 4-ம் தேதி தீரன் சேருவை காமன் என்பவருடைய மனைவி கண்ணம்மாள் என்பவள் செய்த தருமத்தைக் குறிப்பிடுகிறது.

கல்வெட்டு :

1. நள ௵ வை
2. காசி மீ° சவ தீரன்
3. சேருவை காமன்
4. பெண் சாதி கன்[ன]
5. ம்(ம்)மாள் திரு
6. வ . கீழ் புண்
7. ணியம்

மாவட்டம் : திருவாரூர்

வட்டம் : மன்னார்குடி

ஊர் : பழையனூர்

மொழி : தமிழ்

எழுத்து : தமிழ்

அரசு : --

மன்னன் : —

ஆட்சி ஆண்டு : —

வரலாற்று ஆண்டு : கி.பி. 18 - ஆம் நூற்றாண்டு

இந்தியக் கல்வெட்டு ஆண்டு அறிக்கை : —

முன் பதிப்பு : —

ஊர்க் கல்வெட்டு எண் : 1

இடம் : ஸ்ரீசுந்தரேஸ்வரசுவாமி கோயில் அர்த்தமண்டப வாசலின் விதானம்.

குறிப்புரை : சாதாரண வருஷம் ஆடி மாதம், முதலுக்கு திருவிரகு நிலம் குறிப்பிடப்பட்டுள்ளது. பிற்பகுதி சிதைந்துள்ளது.

கல்வெட்டு :

1. ஸ்வஸ்த
2. ஸ்ரீ ஸ
3. ாதாரண
4. வருஷம்
5. ஆடி ம மு
6. தலுக்கு
7. திருவிரகு
8. நிலம்
9. நாட் . . .
10. டாள் திருவி . .
11. வோமும் இப் . . .

த. நா. அ. தொல்லியல் துறை　　　　தொடர் எண் : 424/1980

மாவட்டம் :	திருவாரூர்	ஆட்சி ஆண்டு :	—
வட்டம் :	மன்னார்குடி	வரலாற்று ஆண்டு :	கி.பி. 19-ஆம் நூற்றாண்டு
ஊர் :	பழையனூர்	இந்தியக் கல்வெட்டு ஆண்டு அறிக்கை	—
மொழி :	தமிழ்		
எழுத்து :	தமிழ்	முன் பதிப்பு :	—
அரசு :	—		
மன்னன் :	—	ஊர்க் கல்வெட்டு எண்	2

இடம் : ஸ்ரீசுந்தரேஸ்வர சுவாமி கோயில் அர்த்த மண்டப வாயிற் சுவர்.

குறிப்புரை : கண்ணப்பன் என்பவர் இக்கோயில் இறைவனின் பக்தன் என்பதைக் குறிப்பிடுகிறது.

கல்வெட்டு :

1. கண்ணப்பன்
2. நித்தம் சதாசே
3. ருவை வ.

மாவட்டம் : திருவாரூர்

வட்டம் : மன்னார்குடி

ஊர் : பழையனூர்

மொழி : தமிழ்

எழுத்து : தமிழ்

அரசு : —

மன்னன் : —

ஆட்சி ஆண்டு : —

வரலாற்று ஆண்டு : கி.பி. 13 - ஆம் நூற்றாண்டு

இந்தியக் கல்வெட்டு ஆண்டு அறிக்கை : —

முன் பதிப்பு : —

ஊர்க் கல்வெட்டு எண் : 3

இடம் : ஸ்ரீசுந்தரேஸ்வர சுவாமி கோயில் பிள்ளையார் சன்னதியின் பின்புறச்சுவர்.

குறிப்புரை : திருவனந்தீஸ்வரம் உடையார், நாயினும் நல்லார் அவர் தேவியார் நாச்சியார் ஆகியோருக்கு நாள் வழிபாட்டிற்கும் சித்திரைத் திருவிழா நடத்துவதற்கும் நிவந்த மளித்த செய்தியைக் கூறுகிறது இந்துண்டு கல்வெட்டு.

கல்வெட்டு :

1. . . . வந்ததங்கு . . . ஙல இதில் உடை[யார் திரு]
2. வனந்தீஶ்வரமுடையாற்கு ஸ்ரீ லி நீக்கிந ரு . . .
3. யார் தாயிலும் நல்லாற்கும் நாச்சியாற்கும் அழகு
4. விட்ட நித்தப்படிக்கும் இன் நாயனாற்கு சித்திரைத் திரு
5. . . . ழிச்சிக்குறை அறுப்புக்கும் புரட்டாசி . . .
6. முதலாக சோதி நக்ஷத்[த்]து . . .

மாவட்டம் : திருவாரூர்

வட்டம் : மன்னார்குடி

ஊர் : பெரிய கொத்தூர்

மொழி : தமிழ்

எழுத்து : தமிழ்

அரசு : சோழர்

மன்னன் : —

ஆட்சி ஆண்டு : —

வரலாற்று ஆண்டு : கி.பி.13-ஆம் நூற்றாண்டு

இந்தியக் கல்வெட்டு ஆண்டு அறிக்கை : —

முன் பதிப்பு : —

ஊர்க் கல்வெட்டு எண் : 1

இடம் : சுந்தரேஸ்வரர் கோயில் மகாமண்டப கீழ்புறச்சுவர்.

குறிப்புரை : கொலோத்துங்கச்சோழ பேரிளமையார் என்ற வணிகக் குழுவினர் தாங்கள் பலரிடமும் கோயில் கட்டுவதற்கு பெற்ற பொருளுதவி கொண்டும், தங்கள் குழுவின் கருவூலத்தில் உள்ள மிகுதியான பணத்தைக் கொண்டும் கொலோத்துங்க சோழப் பேரிளமையாராகிய சோழர் முன்பில் அக்குழுவின் வேளைக்காரர்கள் கருவறை அர்த்தமண்டபம், திருமண்டபம் ஆகியவற்றுடன் கூடிய இத்திருக் கற்றளியைச் செய்த நிகழ்ச்சியை இக்கல்வெட்டுத் தெரிவிக்கிறது. இக்கல்வெட்டு மூன்றாம் குலோத்துங்கன் காலத்தைச் சேர்ந்ததாக இருக்கலாம்.

கல்வெட்டு :

1. ஸ்வஸ்திஸ்ரீ இத்திருக்கோயிலும் திருவ
2. த்தமண்டபமும் திருமண்டபமும் செய்
3. தார் கொற்றூற்க் கொலோத்துங்
4. கசோழப் பேரிளமையார் பிச்சை
5. யும் பண்டார மிகுதியும் கொண்
6. டு செய்தார் கொலோத்துங்க சோழ
7. ப் பேரிளமையாரான சோழ[ர்*] முன்பி
8. ல் வேளைக்காறர் தித்திருக்க[ற்*]றளி செய்த[ார்]

த. நா. அ. தொல்லியல் துறை　　　　தொடர் எண் : 185 / 1980

மாவட்டம் :	திருவாரூர்	ஆட்சி ஆண்டு :	—
வட்டம் :	மன்னார்குடி	வரலாற்று ஆண்டு :	கி.பி. 13-ஆம் நூற்றாண்டு
ஊர் :	பெரிய கொத்தூர்	இந்தியக் கல்வெட்டு ஆண்டு அறிக்கை	—
மொழி :	தமிழ்	முன் பதிப்பு :	—
எழுத்து :	தமிழ்	ஊர்க் கல்வெட்டு எண்	2
அரசு :	சோழர்		
மன்னன் :	--		

இடம் : சுந்தரேஸ்வரர் கோயில் மகாமண்டபத்தின் வடபுற ஜகதி,

குறிப்புரை : இக்கல்வெட்டு மூன்றாம் இராஜராஜசோழன் அல்லது மூன்றாம் இராஜேந்திர சோழன் காலத்தைச் சேர்ந்ததாக இருக்கலாம். கல்வெட்டு மிகவும் சிதைந்துள்ளது. இறைவனுக்கு அரிசி அமுது, அன்னக்கறி அமுது, விஞ்சனம் உள்ளிட்டவை படைப்பதற்கும், சந்திவிளக்கு எரிப்பதற்கும் குறிப்பிட்ட இருவர் ஏற்பாடு செய்திருக்கின்றனர். இந்த ஏற்பாட்டைக் கூறுகிற இச்செய்தியை அக்கோயிலான திருவிடைக்காட்டு பிரான்தகர் கோயிலில் கல்லிலே வெட்டவும் சொல்லியிருக்கின்றனர். மேற்கூறிய நிவந்தமளித்த நபர்களின் பெயர்களை தெரிந்துகொள்ள இயலாதவாறு மிகவும் சிதைந்துள்ளது.

கல்வெட்டு :

1. [ஸ்வஸ்திஸ்ரீ திரி]புவனச்சக்கரவத்திகள் ஸ்ரீ ரா . . . ன்றாவது பங்குனி மாஸம் பிறன்ஊதி ய தியதி சனிக்கிழமை . . .
2. . . . த்தனியூர் அத்தத் . . . [ட்டகை] சேன்தந் கோதை குடி த[வ]ப் பொன்னீஸ்வரமுறை . . .
3. . . . ள்ளையான் ஆக கொண்ட . . . கேசரி பணிக்கு . . .
4. இவ்விருவோம் இவூரில் இருக்கு. . .
5. ஸந்திக்கு திருஅமுது . . .

6. . . . க்கோ . . . னாள் நி இருனாழி அரிசி அமுதட்டி அன்னக்கறி அமுது விஞ்சன[ம்*] உள்ளிட்ட . . . ஊதக அமுது சேதனி மா

7. னிய[த்தோடு] [எ]ழு நாளுக்கு கைக் கொண்டு சன்தி விளக்கு யெ[ரிக்க*]க் கடவோமாகவும் இப்படி செய்வித்து . . . உடையாரும் பெற்றுை

8. டயாரும் சன்திராதித்தவல் [செய்]வித்த உடையார் திருவிடைக்காட்டு பிரான்தகர் கோயிலில் . . . சோழ[ந்*] ஆச்சரயமாக கல்வெ

9. ட்டி குடுக்க சொன்நோம் இ[வ்*]விருவோம் [சு]ரை குடையான் இவீர [சோழ] . . .

மாவட்டம் : திருவாரூர்

வட்டம் : மன்னார்குடி

ஊர் : பெரியகொத்தூர்

மொழி : தமிழ்

எழுத்து : தமிழ்

அரசு : —

மன்னன் : —

ஆட்சி ஆண்டு : —

வரலாற்று ஆண்டு : கி.பி. 14-ஆம் நூற்றாண்டு

இந்தியக் கல்வெட்டு ஆண்டு அறிக்கை : —

முன் பதிப்பு : —

ஊர்க் கல்வெட்டு எண் : 3

இடம் : சுந்தரேஸ்வரர் கோயில் மகாமண்டப வடபுறச்சுவர்.

குறிப்புரை : திருவீரபாண்டிய மணலூர் என்ற ஊரைச் சேர்ந்த செல்வந்தரான கற்(ப்)பகர் என்பவர் உடையார் திருவிடைக்கா உடையார் கோயிலுக்கு வெள்ளியை தானமாக அளித்தசெய்தி கூறப்பட்டுள்ளது.

கல்வெட்டு :

1. உடையார் திருவிடைக்கா உடை
2. யார் வெள்ளி திருவீரபாண்டிய
3. மணலூர் கிழவர் கற்(ப்)பகர்
4. தன்மம் உ

மாவட்டம் :	திருவாரூர்	ஆட்சி ஆண்டு :	11
வட்டம் :	மன்னார்குடி	வரலாற்று ஆண்டு :	கி.பி. 1227
ஊர் :	பெரிய கொத்தூர்	இந்தியக் கல்வெட்டு ஆண்டு அறிக்கை	—
மொழி :	தமிழ்		
எழுத்து :	தமிழ்	முன் பதிப்பு :	—
அரசு :	சோழர்	ஊர்க் கல்வெட்டு எண்	4
மன்னன் :	மூன்றாம் இராஜராஜன்		

இடம் : சுந்தரேஸ்வரர் கோயில் மகாமண்டப வடக்கு புறச்சுவர்.

குறிப்புரை : வருத்தம் தவிர்ந்த சோழச் சருப்பேதி மங்கலத்து ஊர்க்காரியம் செய்கின்ற மகாசபையோரின் ஆணை இது. ஊரங்குடி சனங்களும் இன்னும் சிலரும் ஊரை விட்டுப் போய் [புறம் சாய்ந்து] மாற்றார் பக்கம் சாய்ந்து விட்டனர். ஆகையால், தாங்கள் போன காரணத்தைச் சொல்லிக் கொண்டு மீண்டும் வரக் கூடாது. அவர்களிடம் வசூலிக்கப்பட்டு வந்த குடும்பக்காசு வசூலிக்கப்படக்கூடாது என்றும் சேர்வையாளரைக் காணுகின்ற போது வசூலை வாங்கிக்கொள் என்று அவர்கள் கூறக் கூடாது என்றும் ஆணையிடப்பட்டிருந்தது. மேலும் குற்றம் செய்தவர் களிடம் தண்டம் பெறுகின்றபோது வெள்ளாளரிடம் தண்டப்பணமாகிய அசலை கொடுக்கக் கூடாதென்று சபையாரும் உடையாரும்(?) பிள்ளைக்கு. [அப்பகுதி அரசு அதிகாரிகள்] விண்ணப்பம் செய்திருந்தனர். அவ்விண்ணப்பம் ஏற்றுக் கொள்ளப்பட்டு சபையார்க்கும் உடையார்க்கும் வெள்ளாளர்க்கும் பிடிபாடு ஓலை வந்துவிட்ட காரணத்தினால் இந்த ஓலை பத்து குடும்பர்களுக்கும் ஊரவர்க்கும் வாசித்துக் காட்டப்பட்டது. இதே செய்தி மீண்டும் கூறப்பட்டுள்ளது.

தொடக்கத்தில் மகாசபை நியோகமாக [ஆணை] ஆரம்பித்து மீண்டும் அதே செய்தி கூறப்பட்டு முடிவில் மகாசபை நியோகமும் பிள்ளை ஓலையும் கல்லிலே பொறிக்கப்பட்ட செய்தி காணப்படுகிறது. இரு நியோகங்களும் இடம் பெற்றிருந்ததால் இருமுறை செய்திகள் குறிப்பிடப்பட்டுள்ளன என்பதை உணரலாம்.

கல்வெட்டு :

1. ஸ்வஸ்திஸ்ரீ திரிபுவநச்சக்கரவத்தி

2. கள் ஸ்ரீராஜராஜ தேவர்க்கு யாண்

3. டு ௰௩ ஆவது னாள் ள(உ) உ௰௩ னா[ல்]

4. ஸ்ரீ வருத்த[ந்*]தவுத்த[1] சோழச் சருப்பே

5. பதிமங்கலம் கும்ப னாயறு மூதல

6. ாம் காரியம் செய்யச் சமையப்

7. பெருமக்கள் எழுத்து ஊர் வாரியம்

8. கா[ர]ம்பிச் செட்டு நாராயண பட்டன்

9. [னும்] . . . சுஷிசநம பட்டனும் [இ]

10. ன்னம்மூர் பிடாகைகளுக்குக் கு[டி]

11. . . .

12. . . . னாள் ளகஉ௰௩ முதல் ருஃ ற . . . குன்ற . . .

13. ஊரங்குடி சனங்களும் ஊரைவிட்டுப்

14. புறம் சாய்ந்து இருக்கையாலே [போ

15. தளை போ ந]காரணம் சொல்ல வரக்[கூடா]

16. தென்று உடையார் தீட்டும் எங்களின் [நியோ]

17. கமும் போக[ப்*]பட்ட இடத்து குடு . . .

18. காத்தைக்கில் தரிப்பி உருவ என்றும்

19. குடும்புக்கூலி கொண்டும் [இ]க்குடும்பு ஒ

20. ன்றுக்கு இருபது மாவிலும் தேவை ை

21. பறு . வும் குடும்புக் காசென்று கெ[ா]

1. வருத்தந் தவிர்த்த - என்று இருத்தல் வேண்டும்.

22. ள்ளா தொழியவும் சேர்வை[ய]

23. ாளரை காணத் தண்டி . . .

24. என்று கொள்ளாதொழிய

25. வும் குற்றஞ் செய்தாரைத் தண்டம்

26. கொள்ளுமிடத்து வெள்ளாழன்

27. கை அசலிடாதொழியவும் பெற

28. வேணுமென்றும் சொல்லலிரகே

29. ட்டு கையிலே இப்படியை உடை

30. யாரும் னாங்களும் பிள்ளைக்கு விண்ண

31. ப்பஞ் செய்து போக விட்ட இடத்து

32 குடும்பு காசு தவின்தபடிக்கு உடைய[ா]

33. ர்[க்*]கும் எங்களுக்கும் வெள்ளாளர் தங்களு

34. க்கும் பிடிபாடு ஓலை வன்தமையில் இவ்ஓலை

35. களை கொ[ண்*]டு பேர் ௰ குடும்பர்[க்*]கும் ஊரவர்[க்]

36. கும் வாசித்து காட்டி குடுப்பதாக தவிர்ந்த

37. . . . கொ[ள்*]ளென்று சொன்னமைக்

38. கு இப்ப[டி*] காசு தவிந்த படிக்கும் சேர்வை

39 யான் வரக்கானா தண்ட

40. ம் என்று கொள்ள[க்] கடவதல்

41. லாததாகவும் குற்றம் செய்த

42. ாரை தண்டம் கொள்ளுமிடத்

43. து வெள்ளாழ[ரை] அசலிடா

44, தொழியவும் இப்படிக்கு

45. [பி]ள்ளை [ஓலை]யும் மஹாஸ

46. ை[ஸ]யார் நியோகமும் எங்கள் நி

47. யோகமும் எழுதி கொற்றூர் உடை

48. டயார் திருவிடைக்காடுடை

49. யார் கோயில் திருக்கற்றளியி

50. லே கல்வெட்டினாலல[ல்*]லது புதிரோ

51. மென்று சொல்லி இவர்கள் ஓலை வர

52. க்காட்டுகையாலே இப்படிக்கு இவர்கள்

53. வரக் காட்டின ஓலை குடுத்து பிள்ளைக்கு வி

54. ண்ணப்பஞ்செ[ய்*]து போக விட்ட இடத்து கு

55. டுப்பாரை கொள்ளுங்காசு தவி[ர்*]ந்த படிக்

56. கு முன்[பே]ப ஓலையெழு(த்)த்தென்றும் மற்றும்

57. இவர்கள் சொல்லுகிற குறைக்கு செ[ய்*]து குடுத்

58. து இவர்களடக்கபட்டு இ[தீ]மை இதன்மம் செய்விப்ப

59. தென்றும் பிள்ளை

60. . . .. ஹதபடிக்கு இவர்க[ள்*] புரப்பிலே எழுதி

61. கைக்குறை ஆகச் கொல்லுை

62. க ஆலும் இப்பொருள்கள் த

63. ந்தபட்டிக்கு கொற்றூர் உடை

64. யார் திருவிடைக்காடுடையார் கே

65. காயில் திருக்கற்றளியிலே கல்

66. லிலே எழுதக் கடவதாக மஹா

67. ஸபையார் நியோகம் எழு[து]

68. கையாலும் . . . இப்

69. படியே நியோகமெழுதி குடும்

70. புக்கு பதக்கு நெல் கொண்டு முழுத

71. குடும்புக்கு இருபதுமாவாக யிந்த ம

72. டக்கிலே தேவை செய்யக் கடவதா

73. கவும் குடும்பு எறி கொள்ளக் கட

74. வ தல்லாததாகவும் சேர்வையாளு

75. ளரை கா[ண]த் தண்டி[க் கூ]று கொள்ளக் கட

76. வதல்லாததாகவும் குற்றம் செய்த

77. வெள்ளாழரை கொடையாதல் நியோக

78. மாகவு[ம்*] எழுதித் தெண்டம் கொள்ளுமிட[த்*]து

79. . . . வெள்ளாழன் ம[க்*]கள் அ

80. சலு இடக்கடவதல்லாததாகவும் குடு[ம்பு]

81. . . . கொள்ளுமிடத்து . . .

82. . . . வார்வரை . . .

83. [யிர சம்மண்ரைட்ட ண] க்

84. கொள்ளாதொழியவும் குடு

85. ம்பரைய்யுள்ளத்தெண்டம் ெ

86. காள்ளா தொழியவும் இப்படி

87. கொற்றூர் உடையார் திரு

88. விடைக்காடு உடையா[ர்]

89. கோயில் திருக்கற்றளிக் கல்லில்[எ]

90. ழுதிவிக்க கடவர்களாகச் சொன்[னே]

91. ம் பணியால் கூட்டிக் கணக்கு இர[ா]

92. ஜேன்திர சோழப்பிரியன் எழுத்

93. து ஸபையார் முப்பத்தொருவரெ

94. ழுத்து இட்ட நியோகப்படி எழுதி

95. இநியோகமும் ஊராஸபையா[ர்] நி[யோ]

96. கமும் பிள்ளை ஓலையும் இட்ட . . .

97. டு குடுத்தது ஸ்வஸ்ஸ்ரீ வ

மாவட்டம் : திருவாரூர்
வட்டம் : மன்னார்குடி
ஊர் : பெரியகொத்தூர்
மொழி : தமிழ்
எழுத்து : தமிழ்
அரசு : சோழர்
மன்னன் : இராஜராஜன் III

ஆட்சி ஆண்டு : —
வரலாற்று ஆண்டு : கி.பி. 13-ஆம் நூற்றாண்டு
இந்தியக் கல்வெட்டு ஆண்டு அறிக்கை : —
முன் பதிப்பு : —
ஊர்க் கல்வெட்டு எண் : 5

இடம் : சுந்தரேஸ்வரர் கோயில் கருவறை மேற்கு, தெற்குப்புறச் சுவர்கள் மற்றும் தெற்குத் தூண்.

குறிப்புரை : இக்கோயிலுக்கு அளிக்கப்பட்ட நிலதானம் பற்றிக் கூறுகிற இக்கல்வெட்டு மிகவும் சிதைந்துள்ளது.

கல்வெட்டு :

I

1. [ஸ்வஸ்தி]ஸ்ரீ திரிபுவநச்சக்க
2. [ரவத்திகள்] ஸ்ரீராஜராஜதேவர்க்கு
3. . . . வை கா . . .
4. ......
5. வேதிமங்கலம் கன்ன . . .
6. . . . லது ரா[சே*]சந்திரசோ[ழ] . . .
7. ... இப்பகள் மை . . .
8. . . . சு வெட்டி பயிரே . . .

9. காசும் பு[ற]ப்படுகையாலே . . .

10. ஏற இடத்து எங்கள் . . .

11. யிடத்து நாங்கள் சொல்லுகிறக் . . .

12. ாறு மென்கையாலே தா[ங்] . . .

13. கள் மாவறை புறவெட்டியில் . . .

14. ாம் பக்க(க)ம் நெல்லு வெள்ளா . . .

15. மடக்குள்ப்பட திடரெம் படமு . . .

16 . . . தாதே . . . க்கு புளை இடுமிடத்து . . .

17. ள் அய்யாமாண்டில் குடும்பு செய்ய . . .

18. ச் சொன்னோம் பணியால் கூட்டக்க . . .

19. [தா]மோதர ஹட்டஸ்ரீ சுந்தரவரத ஹட்டஸ்ரீ சிவதர . . .

20. ஜெரானை பட்டஸ்ரீ தாமோதர பட்டஸ்ரீ யஜ . . .

21. குமாரதசக பட்டஸ்ரீ தேவதேவி ஹட்டஸ்ரீ ஹோ . . .

22. கோள் சொலியும் இக்கூலி . . .

23. ழியக் கடவதாகவும் . . .

II

1. . . . ஸவ . க . . . நெ

2. . . . வரம் ூவ . . .

3. ங்கவி இவை . . .

4. காப்பற்றுப் ெ. . .

5. கள் தவிர நியோகமு ெ. . .

6. கள் கொள்ளபடியே . . .

7. . றும் குடும்புக் கூலிதவி . .

8. ழ வாரத்தேப் பெற்ற

9. [ே]தவை களும் மடக்கு

10. [எ]ங்களில்த் தாங்கள் பு. .

11. ம் இவர் . . .

12. த்தரு . . . கப் . .

13. . . . பட்டஸ்ரீ பணியாக . . .

14. . . பட்டஸ்ரீ யஜஸூர்திய ஸஂயச . .

15. . . பட்டஸ்ரீ பெரிய காசி . . .

16. ... தாதே . . . க்குள் புளை இடுமிடத்து

17. . . . .

III

1. [வரு]த்தந் தவிர்த்த சோழ ...

2. .. செய்கிற கூட்டப் பெரு ...

3. ட்டவரும் குலோத்துங்க . . .

4. ம்ஸூர்[ப்பவு] வதிள் எதி . . .

5. பண்டாரத்து நின்றும் . . .

6. ண்டு ஊர் பயிர் ஏற்ற வெடி ..

7. வெள்ளாமா யுகந்து , . .

8. ழுதி கல்லும் வெட்டித்தால் . . .

9. கைகளுக்குமேயு செய்யும் ..

10. து கார் செய்க்கு கார் பதக்கும் . .

11. குடும்பாக நின்று தங்கள் பேர் . .

12. ழுக்காட்டிலே ஒக்கச் செய்யவும்

13. யாகவும் ஓராண்டு குடும்பு செய்தவ

14. . . . .

15. எழுத்து

16. கு தண்டம் . . .

17. யார் நியோகமெழுதி குடுத்த . . .

18-19. . . . . . .

த. நா. அ. தொல்லியல் துறை   தொடர் எண் : 189 / 1980

மாவட்டம் :	திருவாரூர்	ஆட்சி ஆண்டு :	10
வட்டம் :	மன்னார்குடி	வரலாற்று ஆண்டு :	கி.பி. 1188
ஊர் :	பெரியகொதகூர்		
மொழி :	தமிழ்	இந்தியக் கல்வெட்டு ஆண்டு அறிக்கை	—
எழுத்து :	தமிழ்		
அரசு :	சோழர்	முன் பதிப்பு :	—
மன்னன் :	குலோத்துங்கன் III	ஊர்க் கல்வெட்டு எண்	6

இடம் : சுந்தரேஸ்வரர் கோயில் கருவறையின் தெற்குச் சுவர்.

குறிப்புரை : கந்தமங்கலமுடையான் புற்றிடங்கொண்டான் உடைய பிள்ளையான திருநாவுக்கரைசு என்பவர் பலரிடமும் இரந்து [பிச்சை வாங்கி] கொற்றூரில் திருவிடைக் காடுடையார் கோயிலை கற்றளியாகத் திருப்பணி செய்தார். அதோடு அக் கோயிலில் எம்பெருமக்கள் மூவரையும் எழுந்தருளுவித்து அவர்களுக்குத் தனி கோயிலும் கட்டி, திருவமுது படைப்பதற்கு நிலதானமும் அளித்தார் என்பதைக் குறிப்பிடுகிறது இக்கல்வெட்டு. 'எம்பெருமக்கள் மூவர்' என்று தேவாரம் பாடிய மூவர்களாகிய அப்பர், ஞானசம்பந்தர், சுந்தரர் ஆகியோரைக் குறிப்பிடுகிறது.

கல்வெட்டு :

1. ஸ்வஸ்ஸ்ரீ திரிபுவனச்ச
2. க்கரவத்திகள் ஸ்ரீகுலோத்து
3. ங்கசோழ தேவ[ர்*]க்கு யாண்டு
4. ல ஆவது இராஜேஙிர சோழ வ[ள]
5. [ந]ாட்டு னென்மலிநாட்டுக் கொற்றூர்

6. திருவிடைக்காடுடைய னா

7. யனார் கோயில் இரன்து திருக்கற்ற

8. ளித் திருப்பணி செய்த கன்த

9. மங்கலமுடையான் புற்

10. றிடங்கொண்டான் உடைய

11. பிள்ளையான திருனாவுக்கரைசேன் இன்

12. [ன]யனார் கோயில் எம்பெருமக்கள் மூவரை

13. யும் எழுன்தருளிவித்துக் கோயி(ல்)லு

14. [ஞ்]செய்து திருஅமுது படிக்குடுத்[த]னாயனா

15. [ர்] தேவதான[த்*]துக் குடின||-

மாவட்டம் :	திருவாரூர்	ஆட்சி ஆண்டு :	10
வட்டம் :	மன்னார்குடி	வரலாற்று ஆண்டு :	கி.பி 1188
ஊர் :	பெரியகொத்நூர்	இந்தியக் கல்வெட்டு ஆண்டு அறிக்கை	—
மொழி :	தமிழ்	முன் பதிப்பு :	—
எழுத்து :	தமிழ்	ஊர்க் கல்வெட்டு எண்	7
அரசு :	சோழர்		
மன்னன் :	குலோத்துங்கன் III		

இடம் : சுந்தரேஸ்வரர் கோயில் மகாமண்டபத் தென்புறக் குமுதவரி.

குறிப்புரை : முந்திய கல்வெட்டில் கூறப்பட்டுள்ள செய்தியே கூறப்பட்டுள்ளது என்றாலும் திருவிடைக்காடுடையார் கோயிலில் செய்யப்பட்ட கோயில் பணியின் முழு விவரமும் தெரியவருகிறது. எம்பெருமக்கள் முதலிகள் மூவருக்கு, கந்தமங்கலமுடையான் புற்றிடங்கொண்டான் உடைய பிள்ளையான திருநாவுக்கரசு என்பவர், கோயிலும் திருமண்டபமும் [முகமண்]டபமும் செய்வித்து மூவர் முதலிகள் சிலைகளையும் எழுந்தருளுவித்திருக்கின்றார். இச்சிலைகளுள் ஒன்றாகிய திருநாவுக்கரைசு தேவராகிய அப்பர் சிலைக்கு படைக்க வேண்டிய அமுதுபடி செலவுகளுக்கு இவர் இரந்து [பிச்சை பெற்று] நெல் அளித்துள்ளார். இக்கோயிலைச் சேர்ந்த சிவபிராமணர்கள் சிலர் அந்நெல்லை பெற்றுக்கொண்டு அச்சிலைக்கு அமுதுபடைக்கும் பணியை ஆற்றுவதாக ஒப்புக் கொண்டு கல்வெட்டிக் கொடுத்தனர். இக்கல்வெட்டை கோயில் சுவற்றிலே பொறித்த சிற்பாசாரியின் பெயரும் இறுதியில் காணப்படுகிறது.

கல்வெட்டு :

1. ஸ்வஸ்திஸ்ரீ திரிபுவனச்சக்கரவத்திகள் மதுரையும் [பாண்டிய]னை முடித்த [லைக் கொண்டருளி]ன ஸ்ரீகுலோத்துங்க சோழ தேவர்[க்]கு யாண்டு ௰ ஆவது இராஜேந்த்ர சோழ வளநாட்டு நென்மலி நாட்டுக் கொற்றூர்த் திருவிடைக்காடுடைய நாயநார் கோயில் முப்பது வட்டத்து காணியுடைய சிவப்பி[ராம]ணரோம் இந்நாயநார் கோயிலும் திருமண்டபமும்[முகமண்] டகமு[ம்செய்வித்து] இ எம்பெருமக்கள் முத

2. லிகள் மூவரையும் சிலையாலே [எழுன்]தருளுவித்து இவர்களுக்குத் திருக்கோயிலும் திருமண்டபமும் . . . . [க]ந்தமங்கலமுடையாந் புற்றிடங் கொண்டான் உடைய பிள்ளை ஆன திருநாவுக்கரைசு தேவர்க்கு அமுதுபடிக்கு இவரிரந்து தந்த நெல் அம்ள இந்நெல் . . . [கன்] இ[ரண்]டி . . . ழி அரிசி அமுது செலுத்த[**க்***]

3. கடவோமாகவும் எங்[க*]ள் பாடுபெற்றுடையாரும் கொண்டுடையாரும் பிறந்துடையாரும் இவ்விருந் . . . உ[ை]பயம் செலுத்தக் கடவோமாகக் கல்வெட்டிக் குடுத்தோம் கொற்றூர்ப் பட்டந் உள்ளிட்டோமுங் குலோத்துங்க சோழ பட்டந் உள்ளிட்டோமுங் குலோத்துங்கபட்டநாண்ட பிள்ளை உள்ளிட்டோமுங் கணபதி பட்ட[ன்*] உள்ளிட்டோமுங் குழலூர் பட்ட[ன்*] உள்ளிட்[டே*]டாமும் அறனூற்றுவப் பட்டன் பிராந் உள்ளி[ட்டோ]மும் இக்கல்வெட்டிக்[குடுத்]தேந் இக்கோயில் சிப்பாசாரி

4. ய்யாநாந சொக்கக் கூ[த்த சி]ப்பாசாரியநேந் இவை எந்நெழுத்து உ

மாவட்டம் :	திருவாரூர்	ஆட்சி ஆண்டு :	11
வட்டம் :	மன்னார்குடி	வரலாற்று ஆண்டு :	கி.பி. 1189
ஊர் :	பெரியகொத்தூர்	இந்தியக் கல்வெட்டு ஆண்டு அறிக்கை	—
மொழி :	தமிழ்		
எழுத்து :	தமிழ்	முன் பதிப்பு :	—
அரசு :	சோழர்	ஊர்க் கல்வெட்டு எண்	8
மன்னன் :	குலோத்துங்கசோழன் III		

இடம் : சுந்தரேஸ்வரர் கோயில் மகாமண்டபத் தென்புற ஜகதி.

குறிப்புரை : இக்கல்வெட்டின் இறுதிப் பகுதி கிடைக்கவில்லை. இக்கோயிலுக்கு தானமாகக் கொடுக்கப்பட்ட நூறு கலம் நெல்லை அக்கோயில் 30 வட்டத்து சிவபிராமணர்கள் பெற்றுக் கொண்டு தினந்தோறும் இருநாழி பதக்கு நெல் கோயிலுக்குச் செலுத்துவதாக ஒப்புக்கொண்ட செய்தியைக் கூறுகிறது இக்கல்வெட்டு.

கல்வெட்டு :

1. ஸ்வஸ்திஸ்ரீ திரிபுவனச்சக்கரவத்திகள் மதுரையும் பாண்டியன் முடித் தலையும் கொண்டருளிய சி குலோத்துங்க [சோழ]தேவர்
2. க்கு யாண்டு ௧௧ கொற்றூர்த் திருவிடைக்காடுடைய நாயனார் கோயில் முப்பது வட்டத்துக் காணியுடைய சிவபிராமணரோம் . . .
3. ை . . . காடடைந்து செல்வர் எழுன்தருளிவித்த திருநாள் ந . . . குடியில் . . , குடுத்த படிக்கு [னாலத்து முன் வேண்]டு[ம்*] மயக்கல் ௬௰ . . .
4. . நெல்லு னூற்றுக்கலமும் கைக்கொண்டு நித்தலிருநாழிப் பதக்கு நெ[ல்லாக முந்] செலுத்தக் கடவோமாக ஸம்மதித்து இப்[பணம்] . . . [கைக்] கொண்
5. டோம் இம் முப்பது வட்டத்துக் காணியுடைய சிவப்பிராமணரோம் இவர் கள்ளருளிச் செய்ய இக்கல்வெட்டிக் குடுத்தேன் இக் . . .

மாவட்டம் :	திருவாரூர்	ஆட்சி ஆண்டு :	10
வட்டம் :	மன்னார்குடி	வரலாற்று ஆண்டு :	கி.பி. 1188
ஊர் :	பெரியகொத்தூர்	இந்தியக் கல்வெட்டு ஆண்டு அறிக்கை	—
மொழி :	தமிழ்		
எழுத்து :	தமிழ்	முன் பதிப்பு :	—
அரசு :	சோழர்	ஊர்க் கல்வெட்டு எண்	9
மன்னன் :	குலோத்துங்கன் III		

இடம் : சுந்தரேஸ்வரர் கோயில் மகாமண்டபத் தென்புற ஜகதி.

குறிப்புரை : திருவிடைக்காடுடைய நாயனார் கோயிலும் மண்டபமும், இரண்டாம் பிரகாரமும் செய்த புற்றிடங்கொண்டான் உடைய பிள்ளையான திருநாவுக்கரசு என்பவர், அக்கோயிலில் நம்பெருமக்களை எழுந்தருளுவித்து இவர்களுக்கு கோயிலும் மண்டபமும் செய்து குடிநீங்கா காணியாக எண்ணூற்று நாற்பது குழிநிலத்திலிருந்து வசூலிக்கப்படும் கடமை, அந்தராயம் போன்ற வரிகளைக் கோயிலுக்கு அளித்து எம்பெருமக்கள் சிலைகளுக்கு அமுது படைக்க ஏற்பாடு செய்தமையைத் தெரிவிக்கிறது இக்கல்வெட்டு.

கல்வெட்டு :

1. ஸ்வஸ்தீஸ்ரீ திரிபுவனச்சக்கரவத்திகள் மதுரையும் பாண்டியனை முடித் தலையும் கொண்டருளிய ஸ்ரீகுலோத்துங்க சோழ தேவர்க்கு யாண்டு பத்தாவது இராஜேந்த்ர சோழ வளநாட்டு நெந்மலி நாட்டுக் கொற்றூர் திருவிடைக்காடுடைய நாயநார் கோயிலு[ம்*] மண்டபமு மிரண்டாம் ப்ரகாரமும் செய்து நம்பெருமக்களை எழுந்தருளிவித்து இவர்கள் கோயிலும் [மண்டபமும்] செய்து . . .

2. க்கு அமுதுபடிக்குப் பந்நணைநல்லூருடையான் பக்கலும் புறக்குடையான் பக்கலும் எம்பெருமக்கள் திருநாமத்துக் குடிநீங்கா காணியாக இரன்து பெயர் தித்தந் வேலியில்க் கொண்டு விட்ட நிலங்குழி ஆசம் இந்நிலங்குழி எண்ணூற்று நாற்பதுக்கும் தேவர் கடமையும் அந்தராயமும் இறுத்து மிகுதி அமுதுபடி செலுத்த . . . மங் . . .

3. கலமுடையாந் புற்றிடங்கொண்டாந் உடைய பிள்ளையாந திருநாவுக்கரசேன்||-

மாவட்டம் :	திருவாரூர்	ஆட்சி ஆண்டு :	5+7=12
வட்டம் :	மன்னார்குடி	வரலாற்று ஆண்டு :	கி.பி. 1256
ஊர் :	பெரியகொத்தூர்	இந்தியக் கல்வெட்டு ஆண்டு அறிக்கை	—
மொழி :	தமிழும் சமஸ்கிருதமும்		
எழுத்து :	தமிழும் கிரந்தமும்	முன் பதிப்பு :	—
அரசு :	சோழர்		
மன்னன் :	இராசேந்திரன் III	ஊர்க் கல்வெட்டு எண்	10

இடம் : சுந்தரேஸ்வரர் கோயில் மகாமண்டபத் தென்புறச் சுவர்.

குறிப்புரை : வணிகக் குழுவினரான இராஜேந்திரசோழ பதிணென்நாட்டவரும், குலோத்துங்கசோழ பேரிளமை நாட்டவரும் ஊரவரும் கூடியிருந்து வெள்ளாளர் வியாபாரிகள் கைக்கடைந்த சாதியினர் ஆகியோர் காருக்கு தூணியும் பசானத்துக்கு குறுணி நெல்லும் தண்டமாக கோயிலுக்கு அளக்க வேண்டும் என்றும், இவ்வாறு தண்டம் வசூலிக்க வருபவர்கள் வீரகொடியார் என்றும் அவர்கள் அடைத்த கதவு திறந்து மண் கலம் தகர்த்து வெண்கலம் பறித்து கலம் கொள்ளும் உரிமை உடையவர்கள் என்றும் கூறி ஆவணம் [கைச்சம்] எழுதியுள்ளனர். மேற்கூறியோரிடம் ஏன் இவ்வாறு தண்டம் வசூலிக்க ஆவணம் எழுதப்பட்டது என்ற விவரம் கூறப்படவில்லை.

கல்வெட்டு :

1. ஸ்வஸ்திஸ்ரீ மதுஸகி[தேவிபாத்ர] ..
2. [வ]க்ஷவக்ஷண [ஸநோது]ஸவ ; ஸ
3. வக்ஷ்யோக ஹிதாசாக்ஷய ஸித்ரேஷு
4. ஸ்ரூ ஸாமந்தம் திரிபுவனச்சக்கரவ
5. த்திகள் ஸ்ரீ இராஜேந்த்ர சோழ தே
6. தவற்க்கு யாண்டு ௫ ஆவ[தின் எதிர்]

7. எ னால் இராஜேந்திர[சோழ]வள

8. நாட்டு நென்மலி[நாட்டு வ]ருத்

9. தந் தவி[ர்*]த்த சோழச் [சதுவெ 4கிம]ங்க

10. லத்து பிடாகை இ[ராஜேஜ்திர] சே

11. சாழப் பேரிளமை [பதினெண் ந]ாட்

12. டவரோமும் . . . ாமு

13. ம் குலோத்துங்க சோழப் பேரி

14. ளமை நாட்டு நாட்டாரோமும்

15. ஊரவரோமும் குறைவற கூடி கு

16. றைவற நிறைந்து எம்மில் இசைந்து

17. தன்ம சமையக் கைச்சமிருத்தின

18. படியாவது இந்நாட்டுக் கொற்று

19. உடையா[ர்*] திருவிடைக்காடுடையார்[கோ]

20. . . .

21. [கோ]யில் திருக்கற்றளியிலே எங்க[ள்]

22. நாட்டுக் காரியத்துக்கு பலபடி[யா]

23. . . . கல்லிலே எழுதி எங்கள் தன்ம

24. [சமை]மய வருகையாலே பெரிய

25. [தேவர்]க்கு [ஈா]நாளிலே

26. இ திருக்கற்றளியிலே எங்கள்

27. [கல]னமும் இட்டு இந்நாய[நா]

28. ர்க்கு இரண்டு நாஊட்டில்[1] வெள்ளா[ள*]

---

1. இரண்டு நாட்டில் - என்றிருக்கலாம்.

29. வியாபாரிகள் மற்றும் கைக்கடை

30. ந்த சாதிக[ள]ளை படவர் [கா]லால் காரு[க்*]கு

31. [த்]தூணி பசானம் குறுணியால[ள]ந்து செ

32. நல்லுத் தண்ட[மா*]க கொள்ளக் கடவதாக

33. வும் கொள்ளும் இடத்து வீரகொடியா

34. ர் அடைந்த கதவு திறந்து வெண்கலம் ப

35. றித்தும் மண்கலந் தக[ர்*]த்தும் கலம் கொ

36. ள்ளக்கடவர்களாக கல்லிலெழுதச்செ

37. ால்லி கைச்சம் எழுதிக்குடுத்த இது இந்செ

38. [ந]ல் தண்டிக் கல்லிலெழுதித்தீர்கெ[ள]ன்[று]

39. கேட்டு இற்றை நாளிலே கல்லி[ல்*] எழுதிக்கெ

40. ாள்ளக்கடவதாக இப்படி சந்திராதித்தவற்

41. செல்லக்கடவதாகவும் சொல்லித் தன்ம

42. சமைய கைச்சம் இருத்தினோம் இந்த இரண்

43. டு நாட்டு நாட்[ட*]வரோமும் ஊரவரோமு

44. ம் நாட்டுப்பணியால் நாட்டுக் கணக்

45. கு பெரிய வேளான் எழுத்து ||—

மாவட்டம் :	திருவாரூர்	ஆட்சி ஆண்டு :	5
வட்டம் :	மன்னார்குடி	வரலாற்று ஆண்டு :	கி.பி.1249
ஊர் :	பெரியகொத்தூர்	இந்தியக் கல்வெட்டு ஆண்டு அறிக்கை	—
மொழி :	தமிழ்		
எழுத்து :	தமிழ்	முன் பதிப்பு :	—
அரசு :	சோழர்		
மன்னன் :	இராசேந்திரசோழன் III	ஊர்க் கல்வெட்டு எண்	11

இடம் : சுந்தரேஸ்வரர் கோயில் மகாமண்டபம் தென்புறச் சுவர்.

குறிப்புரை : வருத்தந் தவிர்த்த சோழச் சதுர்வேதி மங்கலத்து கிராமகார்யம் செய்கின்ற கூட்டப் பெருமக்கள் சில முடிவுகள் எடுத்த தகவல் கூறப்பட்டுள்ளது. ஒவ்வொரு போக விளைச்சலிலும் பெருங்குடி மக்களுக்கு இறுக்கும் கடமை என்னும் வரியுடன் சேர்த்து இறுக்க வேண்டியது பற்றியும், ஊரார் ஒன்றாகக் கூடி பயிர் செய்கின்ற போது முற்றூட்டு நிலங்களிலும் அவர்கள் சேவை செய்ய வேண்டும் என்பது போன்ற நிபந்தனைகளைப்பற்றியும் கூறுகிறது இக்கல்வெட்டு.

கல்வெட்டு :

1. ஸ்வஸ்திஸ்ரீ திரிபுவனச்சக்
2. கரவத்திகள் ஸ்ரீராஜே
3. ந்திர சோழ தேவற்கு
4. யாண்டு ரு ஆவது . . .
5. வருத்தந்தவுத்த சோழச் ச
6. துவேஃதி மங்கலத்து ஸஷ
7. நாயறு முதல் கிராமகார்

8. யஞ் செய்கிற கூட்டப் டெ்ரு
9. மக்களெழுத்து ஊர்க்கண
10. க்கு கற்ப[க*]ப் பிரியன் கண்டு நம்மூர் ஞ
11. ஆ[ம்] . . க்கவி[ை]ர பூம்பிடாகை வெள்
12. ளான் நிலத்து . ஞ மாவிறை புறவெ
13. [ட்டி] . . . மந்த . . .
14. . . . ன்னானா[ன] ப[ா]கவந்
15. நே[னு]ம் இவிரண்டு [ப]சாந முதலி
16. று குடி . . து [அ]ம்பலத்திலே இப்ப
17. [டிக்]கு . . . ள தாங்களே க[ச்]சப்படு
18. . . குப் பாற்த்து செய்கிற . . .
19. ங்களுக்கு மிறுக்காமலேறி
20. யிருந்தார்களென்று இன்
21. னல்லு கலனே னானாழியும்
22. போகந்தோறும் பெருங்
23. குடிகளுக்கே [கு*]டுக்கிற கடமை
24. ம நெல்லுடநே கூட்டி இ[டு]
25. [வி]க்க வேணுமென்றும் ப
26. ாய புக்காதென்று கூட்டுதல் த
27. ண்டுதல் செய்யாதொழியப் பெ
28. ற வேணுமென்றும் ஊரொன்றாக
29. ப் பயிரேறிந நிலத்து மடக்கிே
30. ல முற்றூட்டுள்படத் தேவை செ
31. [ச]ய்யவும் பெரிய தேவற்கு உ௰ச
32. ஆவது வரையுங் கைத்தளை ை
33. கக்கூட்டந் தீட்டுக் கூட்டஞ் செ

34. ச[ய்*]விக்க காசும் இட்டு வந்த படி
35. யே யிடவேணுமென்று இரண்டு
36. நாட்டுக் குடும்பரு மூரவருஞ் சொ . .
37. ய வரையும் இப்படி
38. [செ]சய்யா தொழியில் குடி
39. களிப்பறும் பழமாயிருக்கையா . . .
40. மாவிறை புறவெட்டி டு ஆவ
41. து பசான முதல் போகத்து மு
42. ந்தி கைமடக்குக்கு கலனேனா
43. கையாக வந்த நெல்லு நெல் ஒ
44. ன்றுக்கு நெல்லாக பெ[ருக] தடிக
45. ள் கடமையுடனே கூட்டிக் குடு[க்]க இ
46. மக்களே இறுக்க கடவார்களாகவு
47. ம் பாயபுக்காதென்று தண்டா தொ
48. ழியக் கடவதாகவு[ம்*] முற்றூட்டு[ள்]
49. பட்ட நிலத்தில் . . . தென்
50. று செய்யக்கடவதாகவும் பெரிய தே
51. தவற்கு உலசு ஆவது . . .
52. கத்தளை கைக் கூட்டந் தீட்டுக்கூ
53. ட்டஞ் செய்கக் காசும் பெரிய தேவ
54. ற்கு உலசு ஆவது வரையுமிட்டு வரு
55. ம்படியே விடக் கடவதாகவும்
56. . . . பொளி குதிரை பட்
57. . . . ருள்ளிட்டனவையிற்றுக்
58. . . . ற்றைய முள்ளிட்ட பண்டங்
59. கள் தோப்
60. [பு]க்குடிமை
61. மயிலே செ
62. லவுமிடக்
63. கடவதாக
64. வும் சொன்
65. னோம்

மாவட்டம் :	திருவாரூர்	ஆட்சி ஆண்டு :	13
வட்டம் :	மன்னார்குடி	வரலாற்று ஆண்டு :	கி.பி. 1323
ஊர் :	களப்பாள்	இந்தியக் கல்வெட்டு ஆண்டு அறிக்கை	—
மொழி :	தமிழ்		
எழுத்து :	தமிழ்	முன் பதிப்பு :	—
அரசு :	பாண்டியர்	ஊர்க் கல்வெட்டு எண்	1
மன்னன் :	இராசராசன் சுந்தரபாண்டியன்		

இடம் : ஆனைக்காத்தபெருமாள் என்ற கஜேந்திரவரதராஜப்பெருமாள் கோயில் வடபுறச் சுவர்.

குறிப்புரை : இராசராசன் சுந்தரபாண்டியன் ஆட்சி காலத்தில் [கி,பி. 1310 - 1332] இராஜேந்திர சோழ வளநாட்டு புறங்கரம்பை நாட்டு பிரமதேய ஊராகிய முடிவழங்கு சோழ சதுர்வேதிமங்கலத்தைச் சேர்ந்த வெள்ளைநல்லூருடையான் கருமாணிக்காழ்வான் என்பவன், வாகூருடையார் காடுவெட்டியார் சொக்கநயினாராகிய விஜயகண்ட கோபாலர் என்பவருக்கு, இரண்டு மா நிலத்தை 960 நற்காசுளுக்கு விற்றுக் கொடுத்த செய்தி கூறப்பட்டுள்ளது.

கல்வெட்டு :

1. ஸ்வஸ்திஸ்ரீ கோமாற பந்மரா[ன] [திரிபு]
2. வனச்சக்கரவத்திகள் ஸ்ரீ
3. ராசராசன் [சு]ந்தர பா[ண்டி]
4. ய தேவற்கு யாண்டு [௰௩]
5. ஆவது [வ்ருஶ்சிக] நாயற்று பூ
6. வ-ஃ பக்க[த்*]து அது[த்தி-ஃயும்] வியா

7. ழக்கிழமையும் பெற்ற அனி

8. ழத்து நாள் இராசேந்திர ே

9. சாழ வளநாட்டுப் புறங்க

10. ரம்பை நாட்டு ப்ரஹ்மதேயம்

11. முடிவழங்கு சோழச் சருப்ே

12. பதி மங்கலத்து வெள்ளை ந

13. ல்லூருடையான் கருமாணிக்

14. காழ்வானேன் நிலவிலை ஆவ

15. ணம் வாகூருடையார் காடு

16. வெட்டியார் சொக்க நாய

17. னார் விசையகண்ட கோபா

18. லற்கு நான் நிலவிலை ஆவ

19. ணம் பண்ணிக்குடுத்த பரிசாவ

20. து இ[வ்*]வூர் பிடாகை சுத்தவல்லி ந

21. ல்லூர் ரூ பசூ௰ா:வதம் சுசூ

22. [ம]ல்லி நல்லூர் சோழனுக்

23. கநல்லூர் ரூ ஶஉ௱௱வதி

24. க்குடந்தை கிஷ்ண பட்டர் [ப]

25. க்கல் கொண்டுடையேனான

26. சுத்தவல்லி நல்லூ[ர்*]ரூசுயா

27. . ல்ல நல்லூர் ..

28. .. க நல்லூ[ர்*] ரூ ச ..

29. ரூ௲௰௨௯ இன்னில

30. [ம் இ]ரண்டு மாவும்

31. இசைந்த விலை ப[ணம்] கொ

32. ண்டு இ நற்காசினால் [கூா]

33. கூ௰ இப்பணம் தொ[ள்]

34. ளாயிரத்தறுபதும் ஆவணக்

35. களியே காட்டேற்றி கைக்கெ[க]

36. ாண்ட இன்னிலத்துக்கு இதுவே

37. விலையாவதாகவும் இதுவே பொ

38. ருள் மாவறுதியாவதாகவும் இ

39. துவல்லது வேறு பொருள் மா

40. வறுதிப் பொருள் சிலவோலை

41. காட்டக் கடவதல்லவாகவும்

42. இப்படி சம்மதித்து நிலவிலை

43. ஆவணம் பண்ணி குடுத்தோம்

44. . . .

45. விசைய கண்ட கோபாலற்கு

46. வெள்ளை நல்லூருடையா

47. [ர்] கருமாணிக்காழ்வானேன்

48. இவை என் எழுத்து

மாவட்டம் :	திருவாரூர்	ஆட்சி ஆண்டு :	—
வட்டம் :	மன்னார்குடி	வரலாற்று ஆண்டு :	கி.பி. 14-ஆம் நூற்றாண்டு
ஊர் :	களப்பாள்	இந்தியக் கல்வெட்டு ஆண்டு அறிக்கை	—
மொழி :	தமிழ்	முன் பதிப்பு :	—
எழுத்து :	தமிழ்	ஊர்க் கல்வெட்டு எண்	2
அரசு :	---		
மன்னன் :	—		

இடம் : ஆனைக் காத்த பெருமாள் என்ற கஜேந்திர வரதராஜப் பெருமாள் கோயில் வடபுறம் மற்றும் மேற்குப்புறச் சுவர்கள்.

குறிப்புரை : துண்டுக் கல்வெட்டுகள். ஆவணத்தின் இறுதியில் வரும்கையெழுத்துப் பகுதிகள் மட்டுமே காணப்படுகின்றன.

கல்வெட்டு :

I

1. . . சிரிதனத்துக்கு . . .
2. . . எழுத்திட்ட கிடாம்பி ஸ்ரீ
3. காரஸஂஸ பட்டன் எழுத்து
4. இராயூர் செ[சட்ட] திருவரங்க நார
5. [ா]யண பட்ட[ன்*] எழுத்து இப்படிக்கு
6. இவை திருச்சிற்றம்பலமுடைய
7. ான் பட்டன் எழுத்து இப்படி
8. களத்தூருடையான் ஏறு
9. திருவுடையார் எழுத்து

10. இப்படிக்கு வெள்ளை நல்

11. லூருடையான் கருமாணிக்

12. காழ்வான் எழுத்து||—

II

1. இப்படி[க்]கு கொம்மாரை வர

2. தராச பட்டன் எழுத்து அர

3. ணைப்புறத்து நாராயண பட்ட

4. ன் எழுத்து சாண்டிலன் வர

5. தராசபட்டன் எழுத்து

III

1. . . .

2. . . .

3. . . எழுதினேன் இரா

4. . . கணக்கு கருமாணிக்

5. காழ்வார் எழுத்து

6. இப்படி யறிவேன் கி

7. டாம்பி ஶ்ரீநாரஸிம்

8. ஹ பட்டனேன்||—

மாவட்டம் : திருவாரூர்
வட்டம் : மன்னார்குடி
ஊர் : களப்பாள்
மொழி : தமிழ்
எழுத்து : தமிழ்
அரசு : —
மன்னன் : —

ஆட்சி ஆண்டு : —
வரலாற்று ஆண்டு : கி.பி. 15 - ஆம் நூற்றாண்டு
இந்தியக் கல்வெட்டு ஆண்டு அறிக்கை : —
முன் பதிப்பு : —
ஊர்க் கல்வெட்டு எண் : 3

இடம் : ஆனைக் காத்தப் பெருமாள் என்ற கஜேந்திர வரதராஜப்பெருமாள் கோயில் நுழைவாயில் வலது பக்கத் தரை.

குறிப்புரை : வீரமடத்துப்பட்டியிலிருக்கும் சேனைக்கடைக் கைக்கோளர்களில் ஒருவனாகிய கண்டிய தேவனின் மகன் அழகன் என்பவன் இவ்வூர் ஆனைக்காத்தப் பெருமாள் கோயிலுக்கு குளத்தை அமைத்து தன்மம் செய்த செய்தியைக் குறிப்பிடுகின்றது.

கல்வெட்டு :

1. வீரமடத்துப்
2. பட்டி[யி*]லிருக்கும்
3. சேனைக்கடைக்
4. கைக்கோளரில்
5. கண்டியதேவ
6. ன் மகன் அழகன்
7. ஆனைகாத்த பெருமாள் திருக்
8. குளம் இவன் தன்மம்

மாவட்டம் :	திருவாரூர்	ஆட்சி ஆண்டு :	13
வட்டம் :	மன்னார்குடி	வரலாற்று ஆண்டு :	கி.பி. 1323
ஊர் :	களப்பாள்	இந்தியக் கல்வெட்டு ஆண்டு அறிக்கை	—
மொழி :	தமிழ்		
எழுத்து :	தமிழ்	முன் பதிப்பு :	—
அரசு :	பாண்டியர்	ஊர்க் கல்வெட்டு எண்	4
மன்னன் :	இராசராசன் சுந்தரபாண்டியன்		

இடம் : ஆனைக்காத்தப் பெருமாள் என்ற கஜேந்திர வரதராஜப் பெருமாள் கோயில் கிணற்றுக்கருகில் உள்ள கல்.

குறிப்புரை : இராசராசன் சுந்தரபாண்டியனின் 13-ஆம் ஆட்சியாண்டைச் சேர்ந்த துண்டுக் கல்வெட்டு. ஆரம்பம் மட்டுமே கிடைத்துள்ளது. இக்கல்வெட்டிலும் காடுவெட்டியார் சொக்கனாயனார் குறிப்பிடப்படுகிறார். கல்வெட்டின் பிற்பகுதி கிடைக்கவில்லை.

கல்வெட்டு :

1. .. இராசராசன் சு
2. [ந்தரபா]ண்டிய தேவற்
3. [க்குயாண்]டு ௰௩ வது கன்
4. [னி நா]யற்று பூவ-ஃபக்ஷ
5. [த்து ச]ஷ்டியும் வியா
6. [ழக்கி]ழமையும் பெற்
7. [ற அனி]ழத்து நாள் உ [கா]
8. டு[வெட்]டியார் சொக்க
9. . . .

மாவட்டம் :	திருவாரூர்	ஆட்சிஆண்டு :	—
வட்டம் :	மன்னார்குடி	வரலாற்று ஆண்டு :	கி.பி. 15, 16 - ஆம் நூற்றாண்டு
ஊர் :	களப்பாள்	இந்தியக் கல்வெட்டு ஆண்டு அறிக்கை	335 / 1925
மொழி :	தமிழ்	முன் பதிப்பு :	—
எழுத்து :	தமிழ்	ஊர்க் கல்வெட்டு எண்	5
அரசு :	—		
மன்னன் :	—		

இடம் : ஆனைக்காத்தப் பெருமாள் என்ற கஜேந்திர வரதராஜப் பெருமாள் கோயில் - குருக்கள் வீட்டுக் கொல்லை.

குறிப்புரை : ஆனைக்காத்தப் பெருமாள் கோயில் இறைவனுக்கு குறுச்சிமூலை என்ற ஊரை தானமளித்த செய்தி கூறப்பட்டுள்ளது. இவ்வூரின் நான்கு எல்லைகளில் உள்ள நத்தம், குளம், நிலங்கள் ஆகியவை குறிப்பிடப்பட்டிருக்கின்றன. இறுதியில் சில வரிகள் சிதைந்துள்ளன.

கல்வெட்டு :

1. ஸ்வஸ்திஸ்ரீ
2. களப்பாள் பெ
3. ருமாள் ஆனைக்
4. காத்தபெரும
5. ாளுக்கு குறிச்
6. சிமூலை நாந்
7. கெல்லையும் ந
8. த்தமுங் குளமும்
9. இதிலுட்பட்ட நிலமு
10. [இப்ப]டிக்கு . . .

த. நா. அ. தொல்லியல் துறை　　　　தொடர் எண் : 239 / 1980

மாவட்டம் : திருவாரூர்	ஆட்சி ஆண்டு : —
வட்டம் : மன்னார்குடி	வரலாற்று ஆண்டு : கி.பி. 13 - ஆம் நூற்றாண்டு
ஊர் : தேவன்குடி	
மொழி : தமிழ்	இந்தியக் கல்வெட்டு ஆண்டு அறிக்கை —
எழுத்து : தமிழ்	
அரசு : சோழர்	முன் பதிப்பு : —
மன்னன் : இராஜேந்திரன்	ஊர்க் கல்வெட்டு எண் 1

இடம் : இந்திரபுரீஸ்வரர் கோயில் அர்த்தமண்டப அதிட்டானத்தின் தெற்குப் பகுதி.

குறிப்புரை : துண்டுக் கல்வெட்டு. உடையார் இராஜேந்திர சோழனைக் குறிப்பிடுகிறது. சென்னீர் வெட்டி என்ற வரியின் பெயரும் [ந]ச்சினார்க்கினியர் என்ற கையெழுத்திட்டவரின் பெயரும் காணப்படுகின்றன.

கல்வெட்டு :

1. உடையார் ராசேஹ்ந்ரு ..,
2. ல் சென்னீர் வெட்டி உள்ளிட் ...
3. [ந]ச்சினாக்கினியான் எழுத்து உ . . .
4. காப்ப . ன் எழுத்து உ . இப் . . .

மாவட்டம் :	திருவாரூர்	ஆட்சி ஆண்டு :	—
வட்டம் :	மன்னார்குடி	வரலாற்று ஆண்டு :	கி.பி. 16, 17-ஆம் நூற்றாண்டு
ஊர் :	கெழுவத்தூர்		
மொழி :	தமிழ்	இந்தியக் கல்வெட்டு ஆண்டு அறிக்கை	—
எழுத்து :	தமிழ்	முன் பதிப்பு :	—
அரசு :	—	ஊர்க் கல்வெட்டு எண்	1
மன்னன் :	—		

இடம் : ஸ்ரீ ஜடாயபுரீஸ்வரர் கோயில் அம்மன் சன்னதி வாயிலின் வலதுபுறம்.

குறிப்புரை : மிகவும் சிதைந்த துண்டுக் கல்வெட்டு. நிலமானியம் அளித்த செய்தியையும் நிலத்தின் எல்லைகளில் எல்லைக் கற்கள் நாட்டி கொடுக்கப்பட்டிருந்ததையும் குறிப்பிடுகிறது. கல்வெட்டின் இறுதி வரிகள் மிகவும் சிதைந்துள்ளன.

கல்வெட்டு :

1. மஹ . . .
2. லைய . . .
3. ண்டு சல . . .
4. ய வருஷம் . .
5. கலவிருமிய . .
6. . . நிவ . .
7. ளுக்கு . . .
8. குவடபா . . .
9. ருபள்ளி செக் . . .

10. [செ]பருமாள் நல் . .

11. கெல்லையும் . .

12. கல்லு நாட்டி . .

13. சொல்லி சுக . .

14. ருமநித்தற்கு . .

15. திருவிளம்ப . .

16. ஊர் முன் . . .

17. ருமான படி . .

18. லாக நாள் செ . . .

19. யும் இந்த வ . . .

2). லுக்கு சந்தி . . .

21. வரையும் . . .

22. மாநியமாக

23. வும் இந்த . .

24. விரயாட்டி . . .

25. அகுத நி . . .

26. வந் கெங்கை[க] . . .

27. யில் காரம் பா . . .

28. கான்ற பா . . .

29. போக கடவ . . .

மாவட்டம் :	திருவாரூர்	ஆட்சி ஆண்டு :	—
வட்டம் :	மன்னார்குடி	வரலாற்று ஆண்டு :	கி.பி. 12, 13-ஆம் நூற்றாண்டு
ஊர் :	மாவட்டக்குடி	இந்தியக் கல்வெட்டு ஆண்டு அறிக்கை	—
மொழி :	தமிழ்	முன் பதிப்பு :	—
எழுத்து :	தமிழ்	ஊர்க் கல்வெட்டு எண்	1
அரசு :	சோழர்		
மன்னன் :	குலோத்துங்கன் III		

இடம் : ஸ்ரீ கைலாசநாதர் கோயில் கருவறை மேற்குப்புற குமுதம், ஜகதிகளில் உள்ளன.

குறிப்புரை : மிகவும் சிதைந்த துண்டுக் கல்வெட்டுகள். திரிபுவன சக்கரவர்த்தி திரிபுவன வீரதேவரின் பெயரை ஒரு துண்டு கல்வெட்டும், 33-வது முதல் பின்பற்றப்பட்ட ஒரு கோயில் காரியத்தை மற்றோர் துண்டுக் கல்வெட்டும் குறிப்பிடுகின்றன.

கல்வெட்டு :

I

1. ஸ்வஸ்திஸ்ரீ திரிபுவன சக்கரவத்திகள் . . .
2. . . .
3. திரிபுவன வீரதேவற்கு யாண்டு . . .
4. • டிக் கடமைக்கு முன்பிலாண் [டு ப]லிசை இட்ட காசு . . .

II

1. . . . லந்து முப்பத்து மூன்றாவது முதல் . . .
2. காத்து வரக்கடவதாகவு[ம்] . . .

மாவட்டம் :	திருவாரூர்	ஆட்சி ஆண்டு :	37
வட்டம் :	நீடாமங்கலம்	வரலாற்று ஆண்டு :	கி.பி.1215
ஊர் :	காக்கையாடி	இந்தியக் கல்வெட்டு ஆண்டு அறிக்கை	—
மொழி :	தமிழ்		
எழுத்து :	தமிழ்	முன் பதிப்பு :	—
அரசு :	சோழர்		
மன்னன் :	குலோத்துங்கன் III	ஊர்க் கல்வெட்டு எண்	1

இடம் : ஸ்ரீ கைலாசநாதர் கோயில் அர்த்தமண்டபம் வடபுற ஜகதி.

குறிப்புரை : ஸ்ரீ வருத்தம் தவிர்ந்த சோழச் சதுர்வேதிமங்கலத்து கிராமகாரியத்தை நிர்வாகம் செய்கின்ற பெருமக்கள் ஆகிய சபையோரின் தீர்மானத்தைக் குறிப்பிடுகின்றது. கண்டிகை வாரியத்தைச் சேர்ந்த ஒருவரும், இரண்டு நாட்டுக் குடும்பரும் மறவரும், ஊர்க்கணக்கரும் குறிப்பிடப்பட்ட நடைமுறைகளை செயல்படுத்துவது தொடர்பான கல்வெட்டாகக் காணப்படுகிறது. மேற்குறிப்பிட்ட வருத்தம் தவிர்ந்த சோழச் சதுர்வேதிமங்கலம் என்ற பெயர் பெரியகொத்தூர் கல்வெட்டு எண்கள் : 4, 11, 12 ஆகியவற்றிலும் காணப்படுகின்றது. இவற்றில் 4-ம் எண் கல்வெட்டும். இக்கல்வெட்டும் ஒரே மாதிரியான நடைமுறைகளைக் கூறுவதாகத் தெரிகிறது. இக்கல்வெட்டும் கற்கள் சிதைந்தும் பிரிந்தும் காணப்படுகின்றது.

கல்வெட்டு :

I

1. ஸ்வஸ்திஸ்ரீ திரிபுவனச் சக்கரவத்திகள் மதுரையும் ஈழமும் கருவூரும் பாண்டியன் முடித்தலையும் கொண்டு வீராபிஷேகமும் விஜ
2. யாபிஷேகமும் பண்ணியருளின திரிபுவன வீரதேவற்கு யாண்டு ௩௰௭ வது ஸ்ரீ வருத்தந்தவித்த சோழச்சதுவேதிமங்கலம் கற்கடக ஞாயிறு முதல் ஸம்வத்ஸ
3. ரம் ஸ்ரீகாரியம் செய்கிற கூட்டப் பெருமக்கள் எழுத்து எம்மூர் கண்டிகை வாரியம் நூலறிபேர்ப்புறத்து அக்குமார பட்டநும் இரண்டு நாட்டுக் குடும்பரும் மரவ

4. ரும் ஊர் கணக்கரும் கண்டு நம்மூரில் ஏழாவதாக பிடாகை வெள்ளாளர் பேரில் ந[ம்]மூர்க்கு ஸபா வினியோகத்துக்கு உடலாக வரிக் கொண்டு வருகிற

5. நெல்லு . . . வடபாதியாக வருகிற குண்டிகையில்லே மஹாராஜா திருவிள்ளமான திகைவிலைப்படி காசு இடக்க

6. [டவதாக]வும் இப்படி இட்ட காசுக்கு குண்டிகை[க்கு] . . . பெருமா நும் வராகடைத்தும் [பங்குடியும்] பட்டோலையும் எழுதுவோன் எழுத்து இட்ட . . .

7. ளவும் கொள்ள கடவவோமாகவும் . . . முதல் . . . படிக்கு இன்னெல்லு . . .

II

1. நியோகம் எழுதியும் பெறுவார் பெறு முதல் . . .

2. கொண்டு இன்னெல்லிறை பெறும் தண்மாளர் [படி] உடை

3. . . . கத்தவரும் உண்ணாக்கியபடி பெறுவாரில் விட்ட . . .

4. . . . வாரியப் பெருமக்கள் உள்ளுட்டாரும் குடும்பரும் ஊர்க்

5. . . . பெற்றும் பெற்றபடி பெருவாரும் . . படியாரும் இப்படி வி . . .

6. . . . விலையால் கொள்ள காசு குண்டிகையில் பெற

7. . . . குடுக்க கடவர்களா[வும்] . .

III

1. . . ஹமென்றாதல் சித் . . . கவும் ருகூ அருவாரதவற்கு வடக்கு முன்பு னிச்சயி[த்*]தபடியே . . .

2. . . . தர கூலிபெற வேணும் . . . கைவிலைபடியே இத்தரவு கொள்ளக் கடவர்களாக . .

3. . . [இக்கல]சொன்னாரு . . . . சொன்னோம் ஸ்வஸ்தி ஸ[ர்ய] த்ரைலோ[க] நாயஸட்டஸம் ஹ்ஷிகேசவ ஸட்டஸ்ரீ ஸ்ரீவா . . .

4. டாகிலும் தாங்கள் . . . சு வது தேவந்தேவ ஸட்டஸ்ரீ ஸ்ரீகரக்ஷ நாராயண ஸட்டஸ்ரீ திருவாமாத்தூர் அடிகள் . .

5. . . சலா நிலத்து . . . நாராயண ஸட்டஸ்ரீ யஜ்ஞாத ஸட்டஸ்ரீ வாஸுதேவந் ஸடார நாராயண . .

6. குடுக்க கடவர்க[ளாக] . . .

IV

1. . . ம் சோப . . . காத்த ஹட்டஸ்ய ஸ்ரீஹத்தப்பிரிய னாகாயன் ஹட்டஸ்ய

2. . . . ஹட்டஸ்ய வாமனந் ஸூந்த்ரபாஹ ஹட்டஸ்ய . . .

3. வாசி ஹட்டஸ்ய இராஜேந்த்ரசோழசேரி திருவிராமீஸ்வர முடையாள் . . . அந்த்ர

4. ஹட்டஸ்ய தங் . . [வ]ந்த்ரசேவர ஹட்டஸ்ய மஹாதேவ ஹட்டஸ்யகார . . .

5. அர்த்தநாரீஸ்வர ஹட்டஸ்ய குலோத்துங்க சோழ சேரி

6. . . . வார் அட்[ட]க ஹட்டஸ்ய . . .

மாவட்டம் : திருவாரூர்
வட்டம் : நீடாமங்கலம்
ஊர் : காக்கையாடி
மொழி : தமிழ்
எழுத்து : தமிழ்
அரசு : சோழர்
மன்னன் : இராஜராஜன் III

ஆட்சி ஆண்டு : —
வரலாற்று ஆண்டு : கி.பி. 13-ஆம் நூற்றாண்டு
இந்தியக் கல்வெட்டு ஆண்டு அறிக்கை : —
முன் பதிப்பு : —
ஊர்க் கல்வெட்டு எண் : 2

இடம் : அருள்மிகு கைலாசநாதர் கோயில் அம்மன் சன்னதி வடபுறச் சுவர்.

குறிப்புரை : துண்டுக் கல்வெட்டுகள். குலோத்துங்கசோழ பேரிளமையார் என்ற வணிகக் குழுவினர் குறிக்கப்படுகின்றனர். இக்கல்வெட்டுகள் பெரியகொத்தூர்க் கல்வெட்டுகளாக இருக்க வாய்ப்பிருக்கிறது.

கல்வெட்டு :

I

1. . . . திகள் ஸ்ரீ இராஜராஜ தேவ . . .
2. ம் நாள் ஸ்ரீ வருத்தந்தவிர்த்த . . .
3. றைவரக்கூடி நிறைவற நி . . .
4. லோத்துங்க சோழ பேரிளமை . . .
5. புறஞ்சரிஞ்சு போயிருந்தமை . . .
6. லாக விட்ட இடத்து குறைவ . . .
7. யள் அ துண்டமுண்டென்று . . .
8. . . . நாங்களும் இ . . .

II

1. ஸ்வ [ஸ்திஸ்ரீ] . . .
2. நூற்றெ . . .
3. முனையரு . . .
4. ஜேந்திரசே . . .
5. களுக்கு சிலவு . . .
6. சொல்லிவரக் . . .
7. து முன்பிலா . . .
8. உடையார் வி . . .

III

1. ஸ்வஸ்திஸ்ரீ . . .
2. நாள் நூற்றெ . . .
3. ரியஞ் செய்கிற . . .
4. ப் பேரிளமை நா . .
5. சொல்லி கதிர் . . .
6. ன் பொருட்களில் . . .

IV

1. [எதி]ராமாண்டு . . .
2. தில் கிராமக் . .
3. சேந்திரசோழ . . .
4. ங்கள் குறைகள் . . .
5. லை வரக்காட்டி
6. ாமையாலே . . .

V

1. ஸ்ஹத் . .
2. மூன்று . . .
3. பெருமக்க . .
4. குடும்பரும் . .
5. ண்டுகள் ெ . . .
6. விக்கிரம சே[ா] . . .

VI

1. டுநாள் . . .
2. உடைய . . .
3. நம்மூர் கொ . . .
4. யாண்டு தங் . . .
5. டுங் குறைகள் . .
6. து அளக்கு மிடத் . .
7. துண்டஞ்சும் . . .
8. மற்கு விண்ண . . .

மாவட்டம் : திருவாரூர்

வட்டம் : நீடாமங்கலம்

ஊர் : காக்கையாடி

மொழி : தமிழ்

எழுத்து : தமிழ்

அரசு : சோழர்

மன்னன் : —

ஆட்சி ஆண்டு : —

வரலாற்று ஆண்டு : கி.பி. 13-ஆம் நூற்றாண்டு

இந்தியக் கல்வெட்டு ஆண்டு அறிக்கை : —

முன் பதிப்பு : —

ஊர்க் கல்வெட்டு எண் : 3

இடம் : அருள்மிகு கைலாசநாதர் கோயில் அம்மன் சன்னதி கருவறை வடபுற உட்சுவர்.

குறிப்புரை : துண்டுக் கல்வெட்டுகள். 'பிள்ளை ஓலை', கொட்டகாரம் ஆகியன குறிப்பிடப் பட்டுள்ளன. பிள்ளை ஓலை - என்பது அப்பகுதி அரச அதிகாரியின் ஆணையைக் குறிக்கலாம். கொட்டகாரம் - என்பது நெல் சேமிக்குமிடம் ஆகும்.

கல்வெட்டு :

I

1. . . . உள்ளூர்க் கெ . . .

2. யென்றும் இராஜேந்திர சோழந் தலைநா . . .

3. டிக்குப் பிள்ளை ஓலையுந் தந்து இப்படிக்கு . . .

4. தாங்கள் செய்தபடி கேட்டுத் திரிய இண்ணா . . .

5. நெல்லளந்து விட்ட மரக்காலாலே இர . . .

6. வயகல் விட்ட தங்கள் வசமே நாங்க . . .

7. டையிலும் கொட்டகாரத்தி[லும்] . . .

II

1. தவிரவேணுமென்று விண் . . .
2. இத்தே[ை*]வ செய்த குடும்பரை வ ..
3. ட வேணுமென்று சொல்ல . . . .
4. மகாஜனமும் இராஜராஜபுரத்தில் ..
5. னையும் இப்படி செய்கவென் ..
6. களில் காசிடும் .. [வ]ற்கங்களுக்கு ..
7. அழகிய மணவாளப்பிரியன் . . .

III

1. . . . இப்படி . . .
2. கொட்டகாரத்திலே அல் . . .
3. டகார பக்கலிலே .. விட் ..
4. ரா[ஜ*] ரா[ஜ*]புரத்துக் கொட்டகாரத் ..
5. ட்டைக்கார் முதல் இப்ட்டி செ . . .
6. கடவர்களாகவுஞ் சொன்நோ . . .
7. எழுதிகுடுத்து உடையாரும் ..
8. நியோகம் எழுதி நியோகப்ப[டி] . . .

IV

1. .. ளட்டரும் கிராமங்கள் அளக்க . . .
2. நியோகமும் பிள்ளை ஓலையும் குடிமக்கள் புறஞ் ..
3. ண்ணாதென்றும் இருகல நெல்லுக்கு கலனே கு . . .
4. த்துக்கு நெல்லளக்கும் மரக்காலாலே எடுக்க . . .
5. லாம்படி அளந்து தருகிறோம் என்றும் இப்ப . . .
6. டிக்கு நியோகம் தரவேணும் எந்றும் இ . . .
7. படி இரு கல நெல்லுக்கு கலநே குறுணி . . .
8. பருங்குடிகளுக்கே அளந்து குடுக்க . . . .

மாவட்டம் : திருவாரூர்

வட்டம் : நீடாமங்கலம்

ஊர் : காக்கையாடி

மொழி : தமிழ்

எழுத்து : தமிழ்

அரசு : —

மன்னன் : —

ஆட்சி ஆண்டு : —

வரலாற்று ஆண்டு : கி.பி. 13-ஆம் நூற்றாண்டு

இந்தியக் கல்வெட்டு ஆண்டு அறிக்கை : —

முன் பதிப்பு : —

ஊர்க் கல்வெட்டு எண் : 4

இடம் : அருள்மிகு கைலாசநாதர் கோயில் அம்மன் சன்னதி தென்புற உட்சுவர்,

குறிப்புரை : துண்டுக் கல்வெட்டு. அரிசி, பயறு போன்ற உணவுப் பொருட்கள் கொடுக்கப் பட்டிருக்கின்றன. விவரம் முழுவதும் அறிந்துகொள்ள இயலவில்லை.

கல்வெட்டு :

1. . . . . இராராபுரத்து . . . . .
2. கலநே குறுணி அரிசியும் கரமும் உயி . . .
3. வனாகவும் கலப்பயிறு கைக்கொண்டு கல . . .
4. வசமே அளந்து குடுக்க கடவனாகவும் இப்படி . .
5. . . னெடுங்குறை விறுப்பு அரிசி பயறு வேண்டில் . .
6. . . யன் எழுத்து இப்படி மகாசபையார் நியோ . .
7. . . .

த. நா. அ. தொல்லியல் துறை　　　　தொடர் எண் : 416 / 1979

மாவட்டம் :	திருவாரூர்	ஆட்சி ஆண்டு :	—
வட்டம் :	நீடாமங்கலம்	வரலாற்று ஆண்டு :	கி.பி. 13 - ஆம் நூற்றாண்டு
ஊர் :	காக்கையாடி	இந்தியக் கல்வெட்டு ஆண்டு அறிக்கை	—
மொழி :	தமிழ்		
எழுத்து :	தமிழ்	முன் பதிப்பு :	—
அரசு :	சோழர்	ஊர்க் கல்வெட்டு எண்	5
மன்னன் :	இராஜராஜன் III		

இடம் : அருள்மிகு கைலாசநாதர் கோயில் மகாமண்டபம் மற்றும் அர்த்தமண்டப வடபுற உட்சுவர்கள்.

குறிப்புரை : துண்டுக் கல்வெட்டுகள். ஸ்ரீவருத்தந்தவிர்த்த சோழச்சதுர்வேதிமங்கலத்து சபையாரின் கிராம நடவடிக்கைகள் தொடர்பான செய்திகள் கூறப்பட்டிருத்தல் வேண்டும். அவ்வூரைச் சேர்ந்த இராஜேந்திரசோழப் பேரிளமையார் என்பவர்கள் கார்காலப் பாசனச் சாகுபடியில் இராஜராஜபுரம் கொட்டாரத்தில் (நெல் சேமித்து வைக்கும் இடம்) நெல்லளப்பது தொடர்பான செய்திகள் காணப்படுகின்றன.

கல்வெட்டு :

I

1. ஸ்ரீதிரிபுவனச்சக்ரவத்தி ஸ்ரீஇராஜராஜ தேவற்[கு] . . .
2. ஸ்ரீவருத்தந்தவுத்த சோழச் சதுர்ப்பேதிமங்கலத்துப் . . .
3. எழுத்து நம்மூர் ராஜேந்திர சோழப் பேரிளமை நாட்[டு] . . .
4. ண்டு ஏழாவதின் எதிராமாண்டு கார் குறைவறுப்புக்கு . . .
5. . ாடு . அன்றக்கே அாஅ துண்டம் உண்டென்று குடி . .
6. . . . மாராயரும் நாங்களும் இரா[ஜ*]ரா[ஜ*]புரத்திலே சென்று
7. . . . உள்ளூர் கொட்டாரத்திலே அளந்து . . .

II

1. புரத்து அளக்க கடவதன்று இரா[ஜ*]ரா[ஜ*]புர . . .

2. ளிட்ட[ெ]பருங் கிராமங்கள் அளக்கிறப் ப . . .

3. நியோகமும் பிள்ளை ஓலையும் தாங்கள் புறஞ் . . .

4. ன்றும் இருகல நெல்லு விட கலநே கு . . .

5. த்திலும் விடையிலும் தாங்களே எ . . .

6. ன் நாநாழி பயறு கல்லு நெல்லும் ப . . .

7. வில் [ெ]பருங்குடிகள் வசமே அளந்து தருகி[றோ] . . .

III

1. சூவறய [நாராய]

2. ணந் ஸஹா

3. ஸேவை

IV

1. சுபிணாள

2. ஶ [சீ]ராமன்

3. அய்யர்

4. ரேக யி

மாவட்டம் :	திருவாரூர்	ஆட்சி ஆண்டு :	37
வட்டம் :	நீடாமங்கலம்	வரலாற்று ஆண்டு :	கி.பி. 1215
ஊர் :	காக்கையாடி	இந்தியக் கல்வெட்டு ஆண்டு அறிக்கை	—
மொழி :	தமிழ்		
எழுத்து :	தமிழ்	முன் பதிப்பு :	—
அரசு :	சோழர்	ஊர்க் கல்வெட்டு எண்	6
மன்னன் :	குலோத்துங்கன் III		

இடம் : அருள்மிகு கைலாசநாதர் கோயில் மகாமண்டப தென்புற ஜகதி,

குறிப்புரை : ஸ்ரீ வருத்தம் தவிர்த்த சோழச் சதுர்வேதிமங்கலத்தைச் சேர்ந்த சபையாரில் ஆண்டு வாரியம் செய்கின்ற பெருமக்கள் குறிப்பிடப்படுகின்றனர். பனையூர் நாட்டு குடும்பர், மறவர், வெள்ளாழர், ஊர்க் கணக்கு ஆகியோர் செய்ய வேண்டிய பணிகள் குறிப்பிடப்பட்டிருக்கின்றன. இவ்வூர் கல்வெட்டு எண் 1 - ல் கூறப்பட்ட செய்தி களைக் காண்க. அதுபோன்ற தகவல்களை உள்ளடக்கியிருக்கின்றது இக்கல்வெட்டு.

கல்வெட்டு :

[

1. ஸ்வஸ்திஸ்ரீ திரிபுவநச்சக்கரவத்திகள் மதுரையும் [ஈ]ழமும் கருவூரும் பாண்
2. டியனை முடித்தலையுங் கொண்டு வீரா அபிஷேகமும் விசையா அபிஷேகமு
3. ம் பண்ணியருளின ஸ்ரீதிரிபுவன வீர தேவற்கு யா[ண்டு] முப்பத் தேழாவது ஸ்ரீ
4. வருத்தந் தவித்த சோழச் சதுவேதிமங்கலம் கற்கடக நாயறு முதல் ஸம்
5. வற்ஸரம் ஸ்ராம காரியம் செய்கிற கூட்டப்[பெருமக்கள்] எழுத்து ஸ்ரீ[இராசே]ன்திர சோழப் பேரி ...

II

1. . . . குலோத்துங்க பேரி . .. த்தே . . . முது . . . நமக்குச் சேவகப் பேறு என்றும் விட்டு பனை

2. [யூர்] நாட்டு குடும்பரும் மறவரும் நம்மூர் கணக்கரும் க . . . னபேறு . . . தங்கள் . . . வித்துவந்த பொருளாய் முப்பத்தொன்றாவ

3. [து] ந[ம்*]மூர் பிடாகை வெள்ளாழர் பேரில் ஸஹா வினியோக பச்சான . . . இப்பொருள் கொண்டாரைத் தண்டி பின்பு கழிக்க கடவ்

4. [வோ]மாகத் தண்டி வருகிற மாவிறை புறவெட்டி இன்ன . . . வரக் காட்டி கொண்டு வருகிற பல படியாலும் புற உடல் என்று

5. . . . ஒழிய . .. கலநே இ . . . யும் இறுத்து வருகிற இது[க்கு]

III

1. இறுக்க உடலி[ல்*]லாமையாலும் பலவர் . . .

2. இப்படி உண்டாகையிலு எங்களுக்கு இன் நெல்லு . . .

3. பிடாகை குடும்பரும் வெள்ளாழரும் வந்து எங் . . .

4. வாருக்கு . .. பாடுகையாலும் இப்பொருள் . . .

5. . . . றுக்கையில் . . . முப்பத்தேழாவது . . .

IV

1. . . . னாடுகளிலாயமாகத் தடை . . . படியும் தவி . . . க்களுண்டாய் . . . ண்டும் நெல்லாகயாலும் . . . ஸபையார் எழுதிந நியோகப் படியும் எங்கள் நியோகப்ப . . .

2. என்று நம் . . . இப்படி வெள்ளாழர் ஆயமாந . . . கையாலு[ம் இன்] நெல்லு தவிர்த்து . . . இப்படி செ[ய்*]க பணியால் கூட்ட கல . . . அறுநூற்றுவ பிரியன் எழுத்து

மாவட்டம் :	திருவாரூர்	ஆட்சி ஆண்டு :	—
வட்டம் :	நீடாமங்கலம்	வரலாற்று ஆண்டு :	சகம் 1839 கலி 5018 கி.பி. 1917
ஊர் :	வடபாதிமங்கலம்	இந்தியக் கல்வெட்டு ஆண்டு அறிக்கை	—
மொழி :	தமிழ்		
எழுத்து :	தமிழ்	முன் பதிப்பு :	—
அரசு :	—	ஊர்க் கல்வெட்டு எண்	1
மன்னன் :	—		

இடம் : அருள்மிகு அருணாசலேஸ்வரர் கோயில் உக்கிரான அறை.

குறிப்புரை : ஸ்ரீமான் சு. சொக்கப்பா முதலியார் என்பவர் இந்த அருணாசலேஸ்வரர் கோயிலை கி.பி. 1845-ல் செங்கல்லால் திருப்பணி செய்திருந்தார் என்றும் பின்னர் அவர் வழி வந்த ஸ்ரீமான் தி. சோமசுந்தர முதலியார் மீண்டும் அக்கோயிலைக் கல்லால் திருப்பணி செய்தார் என்றும் கற்பணி கி.பி. 1912-ல் தொடங்கி கி.பி. 1917-ல் முடிக்கப்பட்டது என்றும் இக்கல்வெட்டு குறிப்பிடுகிறது.

கல்வெட்டு :

1. ஸஹஸ்ரு சிவமயம் ஸ்வஸ்திஸ்ரீ
2. சாலிவாகன சகாப்தம் ௲ எ ௬ எ கலியுகாதி ச ௯ ச ௬ விசுவாசு ஹூத்தில் வட
3. பாதிமங்கலம் ஸ்ரீமான் சு. சொக்கப்பா முதலியார் அவர்கள் ஸ்ரீஅருணா
4. சலேஸ்வர ஸ்வாமி கோயிலை செங்கல் திருப்பணி செய்திருந்ததை மேற்படியா
5. ர் அவர்கள் குடும்பத்தாராகிய ஸ்ரீமான் தி. சோமசுந்தர முதலியார் அவர்கள்
6. சாலிவாகன சகாப்தம் ௲ அ ௩ ௫ கலியுகாதி ௫ ௲ ம ச பிரமாதீச ஹூ ஆனி மீ
7. திருப்பணி ஆரம்பித்து சாலிவாகன சகாப்தம் ௲அ௩௧ கலியுகாதி ௫ ௦ க அ
8. பிங்கள ஹூ தை மீ முடிவு பெற்ற கருங்கல் திருப்பணி சிவ தருமம்.

மாவட்டம் :	திருவாரூர்	ஆட்சி ஆண்டு :	—
வட்டம் :	நீடாமங்கலம்	வரலாற்று ஆண்டு :	கி.பி. 12-ஆம் நூற்றாண்டு
ஊர் :	மேலசேத்தி	இந்தியக் கல்வெட்டு ஆண்டு அறிக்கை	—
மொழி :	தமிழ்		
எழுத்து :	தமிழ்	முன் பதிப்பு :	—
அரசு :	--		
மன்னன் :	--	ஊர்க் கல்வெட்டு எண்	1

இடம் : அருள்மிகு பிரம்மேந்திர சுவாமி கோயில் கருவறை தென்புறச் சுவர்.

குறிப்புரை : சிதைந்த துண்டுக் கல்வெட்டுகள். முதல் துண்டு இவ்வூரைச் சேர்ந்த வெள்ளாளன் புனவாயிலுடையான் திருவாலவாயுடையான் பட்டன் என்பவன் சந்தி விளக்கு ஒன்று எரிப்பதற்கு 2½ காசுகள் கொடுத்ததைக் குறிக்கிறது. இரண்டாம் துண்டுக் கல்வெட்டு பாண்டியன் முடித்தலை, வீராபிஷேகம் முதலிய சொற்களைக் குறிப்பதால் மூன்றாம் குலோத்துங்கனுடையதாக இருக்க வேண்டும். மூன்று மற்றும் நான்காம் துண்டுக் கல்வெட்டுகள் முப்பது வட்டச் சிவப்பிராமணர்கள், சந்தி விளக்கு, நொந்தா விளக்கு ஆகியவற்றைக் குறிப்பிடுகின்றன.

கல்வெட்டு :

I

1. . . . இவ்வூர் [இ]ருக்கும் வெ
2. [ள்ளாள]னான புனவாயிலு[டை]யான் திருவா
3. [ல]வாயுடையான் பட்டன் இன்னாயனாற்கு
4. வைத்த சந்தி விளக்கு க விளக்கு ஒன்றுக்கு நா
5. [ங்]கள் கைக்கொண்டு காசு உஇய் . . . [நெ]ல்லுக்கு காசு
6. . . . முன்னூ . . .

II

1. கரவற்திகள் ம . . .

2. பாண்டியன் முடி . . .

3. . . . ா அபிஷேகமு . . .

4. . . . பண்ணியருளிய . . .

5. . . . ாண்டு ௯ ௰ ௪ ஆவது . .

6. . . . நென்மலி நாட்டு . . .

7. . . சோழச் சதுவேதி . . .

8. . . . ச்சிபாடியில் உ . . .

9. . . . யார்கெ . . .

III

1. . . வோமாக சம்மதித்து கல்[ெ]வட்டி . . .

2. . . கோயில் முப்பது வட்டத்து ஶிவப்ராஹ்மணரோம் . . .

3. . . . கார்த்திகை மாஸத்து [உ]டையார் [இ]யீஶ்வரமு . . .

4. . . . ப்ராஹ்மணரோம் பேகயக்குறையாந் துறை . .

5. . . . நாயனாற்கு வைத்த ஸந்தி விளக்கு ஒன் . .

6. . . . மாக கைக்கொண்ட காசு ௯ ௱ ௨ ௰ ௧ . . .

7. [நா]நூற்று இருபதும் எ[ம்மா]னூற் கிழவன் ஒரு . . .

8. ஆண்ட நங்[கை] வைத்த [நுந்]தா விளக்கு . . .

9. இப்படிக்(க்) கைக் கொண்ட காசு ௯௱ . . .

10. [ஆ]க காசு நாநூற்று இருபதும் ஆக காசு . . .

IV

1. துலை . ..

2. த்தவ . . .

3. மி வின . . .

4. திஹாவ . . .

5. மராவ . .

6. . . .

மாவட்டம் :	திருவாரூர்	ஆட்சி ஆண்டு :	7
வட்டம் :	நீடாமங்கலம்	வரலாற்று ஆண்டு :	கி.பி. 914
ஊர் :	திருவிராமேசுவரம்		
மொழி :	தமிழ்	இந்தியக் கல்வெட்டு ஆண்டு அறிக்கை	126 / 1911
எழுத்து :	தமிழ்	முன் பதிப்பு :	தெ.இ.க.தொகுதி 19 எண் 183
அரசு :	சோழர்		
மன்னன் :	பரகேசரிவர்மன்	ஊர்க் கல்வெட்டு எண்	1

இடம் : அருள்மிகு இராமனாதசாமி கோயில் முன்மண்டபத் தெற்குச் சுவர்.

குறிப்புரை : இவ்வூர் மதனமஞ்சரிச் சதுர்வேதிமங்கலம் என்று அழைக்கப்பட்ட நென்மலி நாட்டில் அமைந்திருந்தது. இந்நாட்டிலுள்ள பருத்திக்குடி என்ற ஊரைச் சேர்ந்த கோதுகுலவன் வீரசோழன் என்பவனிடமிருந்து பெற்ற காசுக்கு சேர்ந்த வட்டியை கொண்டு கால் செய் நிலத்திற்கு இறைவரி நீக்கம் செய்து கொடுக்கப்பட்டது. அவ்வாறு வந்த வட்டி ஆண்டுக்கு 3 காசாகும். இந்த காசு கொண்டு இறையிலி செய்யப்பட்ட அந்நிலத்தின் வருமானத்தால் இக்கோயில் இறைவனான மகா தேவருக்கு அபிஷேகம் செய்ய பிராமணனுக்கு தினந்தோறும் பதக்கு நெல் கொடுக்கப்பட்டது. இந்நிலம் தொடர்பான, வாசலில் போந்த குடிமை, ஊரிடு வரிப்பாடு முதலிய வரிகளை சபையோரே செலுத்துவதாகவும் முடிவு செய்தனர். இப்பிராமண ஊரில் 46, 47 என்ற எண்ணிக்கையில் குடிசார்ந்த நிலப்பிரிவுகள் (குடும்பு) இருந்தன.

கல்வெட்டு :

I

1. ஸ்வஸ்திஸ்ரீ கோப்பரகேசரி பன்மற்க்கு யாண்டு எ ஆவது நென்மலி நாட்டு ப்ரஹ்மதெ[ம்]மதனமஞ்சரிச் சது . . .

2. யோம் இன்நாட்டுப் பருத்திக்குடிப் பதக்குடையான் கோதுகுலவன் வீர சோழநிடைக் கொண்ட . . .

3. சின் பலிசை செகுத்து இறையிழித்த நிலம் எங்களூர் நாற்பத்தேழாங் குடும்பில் இரண்டாம் . . .

4. நாற்பத்தாறாங் குடும்பில் இரண்டாம் பாடகத்து அரைக்காலுமாகக் காற்செய்யும் இவன் விலைெ . . .

5. ரத்து ஊராஃேவரை சுவிஷேகஞ் செய்யும் ஸ்ராஹ்ணலுக்கு நிசதி பதக்கு நெல்லுமகப்பட . . .

6. ஆக ஆட்டை வட்டம் மூன்று காசுக்குமாகக் குடுத்த இக்காற் செய்யால் நாலொ[ன்றாக] இறைப்ப . . .

7. ல் வாசலிற் போந்த குடிமை உட்பட ஊரிடு வரிப்பாடாய்[வந்*]த தெப் பேர்ப் பட்டதும் ஸபையோமேபி . . .

8. யவும் வஷ்ராசித்தவற் இறையிலியாக இறையிழித்துக் குடுத்தோம் ஊராஸபையோம் இது பன்ச . . .

II

1. லத்துக்கு எறி வட்ட வைத்த . ன திருவாதிரைச்சேரி மீ[ய்*]சிறகில் தெக்கடைந்த மனை - க - ||-

மாவட்டம் :	திருவாரூர்	ஆட்சி ஆண்டு :	7
வட்டம் :	நீடாமங்கலம்	வரலாற்று ஆண்டு :	கி.பி. 1019
ஊர் :	திருவிராமேசுவரம்		
மொழி :	தமிழ்	இந்தியக் கல்வெட்டு ஆண்டு அறிக்கை	124/1911
எழுத்து :	தமிழ்		
அரசு :	சோழர்	முன் பதிப்பு :	—
மன்னன் :	இராஜேந்திரன் I	ஊர்க் கல்வெட்டு எண்	2

இடம் : ஸ்ரீ இராமனாதசாமி கோயில் முன்மண்டபத் தெற்குச் சுவர்.

குறிப்புரை : மதனமஞ்சரிச் சதுர்வேதிமங்கலத்திலுள்ள திருவிராமீசுரமுடையார் கோயிலில் சிவயோகிகள் எட்டுபேருக்கு உணவளிப்பதற்கும், இக்கோயிலில் ஆடுபவனுக்கு ஊதியம் தருவதற்கும், சந்திவிளக்கு எரிப்பதற்கும் நிலம் தானமாக அளிக்கப்பட்ட செய்தியைக் கூறுகிறது இக்கல்வெட்டு. இடையிடையே வரிகள் சிதைந்துள்ளன.

கல்வெட்டு :

1. ஸ்வஸ்திஸ்ரீ திருமன்னிவளர இரு நில மடந்தையும் போற்செய பாவையும் சீர்த்தனிச் செல்வியுஞ

2. ந் பெருந்தேவியராகி இன்புற நெடுதுயலூழியுள்ளிடைதுறை நாடுந் துடர்வன வேலிப் படர்வனவாசி

3. யுஞ் சுள்ளிச் சூழ் மதிள் கொள்ளிப்பாக்கையு நண்ணற் கருமுரண் மண்ணைக் கடக்கமும் பொரு கடலீழத்த

4. ரையர்[தம்] முடியுமாங்கவற்றேவியரோங் கெழில் முடியு முந்னவந் பக்கல் தென்னவந் வைத்த சுஙரமுடியுமிந்திரனார

5. முந்தெண்றிறை ஈழ மண்டல முழுவது[ம்*] எரிபடைக் கேரளர் முறைமையிற் சூடுங்குலதநமாகிய பலர் புகழ் . . .

6. கதிர்மாலையும் செங்கதிர் வேலைத் தொல் பெருங்காவற் பல்பழந் தீவும் . . . தண்டாற் கொண்ட கோப்பரகேசரி பந்மராந [ராஜேந்ந்ரசோழ]

7. தேவற்கு யாண்டு எ ஆவது அருமொழிதேவ வளநாட்டு நென்மலி நாட்டு . . . சதுவேதிமங்கலத்து ஸபையோ . . .

8. ஸஹை எழுத்து இவ்வூர் திருவிராமீஸ்வரத்து மஹாதேவ[ர்*]க்கு . . . ள் கொள் . . .

9. கவும் கொண்டு இறை செகுத்து . . . நீக்கி . . .

10. . . . நிலம் . . . யாக இரண்டு நீக்கி நின்ற நிலம் இறையிலி . . .

11. . . . எழுத்து சங்கிராதித்தவல் யுல்லும் . . . ஊரிரு வரிப்பாடு மற்றும் சிற்றிறை . . . யோம் . . . தாத்

12. திருவிராமீஸ்வரமுடைய நாயனார்க்கு செ[ய்*]து குடுப்போமாகவும் சக ... வைஸ . . . சிவசோகி[களை] ஊட்டுவதற்கு . . .

13. . .. குறுணியாக எண்வர்க்கு வைத்த நெல்லு இரு தூணி ஆடுவாநுக்கு ஐஞாழியும் [சக்கியமேய] . . . அட்டுவதாகவும் . . .

14. . . . க்கு மேற்க்கு ச லாம் பாடகத்து இதேவர் நிலம் இரண்டாங் கண்ணாற்று முதற் சதிரத்துக்கு . . .

15. . . . வடக்கு ஈ கண்ணாற்று திருநாரண வாக்காலுக்குக் கிழக்கு குறை [யிறு]த்து மேற்கடைய கூறும் . . . சங்கிவிளக்கு எரிப்பதாக சங்கிராதித்

16. வல் பலிசை செகுத்து இறை இறுப்பதாக இக்காசு கொண்டு இறையிலி செய்து குடுத்தோம் இவ்வனைவோம் . . .

17. [ஃ]ஸபை இது பந்மாஹேஸ்வர ரக்ஷை ||-

மாவட்டம் :	திருவாரூர்	ஆட்சி ஆண்டு :	7
வட்டம் :	நீடாமங்கலம்	வரலாற்று ஆண்டு :	கி.பி. 878
ஊர் :	திருவிராமேசுவரம்	இந்தியக் கல்வெட்டு ஆண்டு அறிக்கை	132/1911
மொழி :	தமிழ்		
எழுத்து :	தமிழ்	முன் பதிப்பு :	—
அரசு :	சோழர்		
மன்னன் :	இராஜகேசரிவர்மன்	ஊர்க் கல்வெட்டு எண்	3

இடம் : ஸ்ரீ இராமனாதசாமி கோயில் முன்மண்டபத் தெற்குச் சுவர்.

குறிப்புரை : இக்கோயிலைச் சேர்ந்த அதிகாரிகள் [திருக்கோயிலுடையார்] பலர் இக்கோயிலில் நந்தா விளக்கு ஒன்று எரிப்பதற்கு நிலம் அளித்திருக்கவேண்டும். இக்கோயிலைச் சேர்ந்த காச்சுவன் கொற்றன் மகாதேவபட்டன் என்பவன் விளக்கெரிக்க ஒப்புக் கொண்டிருக்கிறான். கல்வெட்டு இடையில் சிதைந்துள்ளது.

கல்வெட்டு :

1. ஸ்ரீ ஸ்ரீ கோவிராஜராஜகேசரி பந்மக்கியாண்டு ஏழாவது நெ
2. சேரி வதுவெஷிமங்கலத்து ஸ்ரீகோயிலுடையொம் ஆலச்ச
3. வநும் கவிணியன் ஆச்சன்[ச*]ந்திரசேகரநும் ப[க்க]நாயன் சாத்த
4. ..த்தந் பொந்னம்பல[னு]ம் ஒலோகச்சந்திரர் சுவரந் கணவதி[யு]
5. ம் வெள்ளாளன் பூதமங்கலமுடையாந் அருளன் அணுக்கநி . . .
6. நாழி .. நிசதம் சந்திராதித்தவற் எரிக்கக் கடவ[தாக]கைக் கொ . . .
7. இப்படி . . . குட்டன்நிடை முன் சுட்டப்பட்ட திருக்கோயிலுடையார்கள் இத்தேவர்க்கு நொன்தா விளக்கு . . .
8. தொன்பதாம் . . . ன்நிலும் தோட்டத்திலும் இத்திருக்கோயிலுடையான் காச்சுவன் கொற்றன் மஹாதேவ ப
9. ட்டநேன் . . . சந்திராதித்தவற் நொன்தா விளக்கு என்நோபாதி எரிக்கக் கடவேநானேன் மஹாதேவ ப
10. ட்டநேன்

மாவட்டம் :	திருவாரூர்	ஆட்சி ஆண்டு :	—
வட்டம் :	நீடாமங்கலம்	வரலாற்று ஆண்டு :	கி.பி. 10, 11-ஆம் நூற்றாண்டு
ஊர் :	திருவிராமேசுவரம்	இந்தியக் கல்வெட்டு ஆண்டு அறிக்கை	131/1911
மொழி :	தமிழ்	முன் பதிப்பு :	—
எழுத்து :	தமிழ்	ஊர்க் கல்வெட்டு எண்	4
அரசு :	—		
மன்னன் :	—		

இடம் : ஸ்ரீ இராமனாதசாமி கோயில் முன்மண்டபத் தெற்குச் சுவர்.

குறிப்புரை : இக்கோயில் இறைவனுக்கு திருப்பட்டம் ஒன்று செய்து அளித்த செய்தி கூறப்பட்டுள்ளது.

கல்வெட்டு :

1. ஸ்வஸ்திஸ்ரீ அந்தப்பல நாயன் னீ[ல]கண்டன் மத்
2. . . . ள உடையார்க்கு எட்டு மாறி [பொன்]னிறை . . .
3. ஞ்ச திருப்பட்டம் ஒன்று ||-

த. நா. அ. தொல்லியல் துறை தொடர் எண் : 172 / 1979

மாவட்டம் :	திருவாரூர்	ஆட்சி ஆண்டு :	—
வட்டம் :	நீடாமங்கலம்	வரலாற்று ஆண்டு :	கி.பி. 10-ஆம் நூற்றாண்டு
ஊர் :	திருவிராமேசுவரம்	இந்தியக் கல்வெட்டு ஆண்டு அறிக்கை	128 / 1911
மொழி :	தமிழ்		
எழுத்து :	தமிழ்	முன் பதிப்பு :	தெ.இ.க.தொகுதி 19 எண் : 453
அரசு :	சோழர்	ஊர்க் கல்வெட்டு எண்	5
மன்னன் :	பரகேசரிவர்மன்		

இடம் : ஸ்ரீ இராமனாதசாமி கோயில் மகாமண்டபம் வடபுறச் சுவர்.

குறிப்புரை : தஞ்சாவூர் வீரசோழப்பெருந்தெருவைச் சேர்ந்த வியாபாரி ஊரன் பிரம்மபட்டன் என்பவன் திருவிராமேஸ்வரமுடையார்க் கோயிலுக்கு தினமும் ஒரு நொந்தா விளக்கு எரிப்பதற்கு 15 கழஞ்சு பொன்னும் 48 குழி நிலமும் அளித்தான். இந்நிலத்தையும் பொன்னையும் இக்கோயிலைச் சேர்ந்த நால்வர் பெற்றுக் கொண்டு, இந்நிலத்தின் போகத்தாலும் இப்பொன்னின் வட்டியாலும் இக்கோயில் இறைவனுக்கு ஒரு நொந்தா விளக்கு எரிப்பதாகச் சம்மதித்துக் கல்வெட்டிக் கொடுத்திருக்கின்றனர்.

கல்வெட்டு :

1. ஸ்வஸ்திஸ்ரீ கோப்பரகேசரி பன்மக்கு யாண்[டு] . . . நெ[ன்*]மலி நாட்டு ப்ரஹ்மதேயம் மதநமஞ்சரி சதுர்வேதி

2. மங்கலத்து திருவிராமீஸ்வரத்து திருகோயி[லுடையார்]களிலோச்சன் நம்பிரானடிகள் திருவிராமீஸ்வரனும் ஆ[ச்ச]

3. ன் சந்திரசேகரன் வெண்காடு தேவனும் பாரதாயன் . . . சாத்தனும் கவிணியன் ஆச்சன் சந்திரசேகரனும்

4. இஞ்ஞால்வோம் தஞ்சாவூர் வீரசோழப்[பெருந்தெரு] வியாபாரி ஊரந்ப்ரஹ்ம஭ட்டந் இத்திருவிராமீஸ்வ

5. ரத்து மஹாதேவர்க்கு ஒரு னொந்தா விளக்கு [எரிப்பதற்கு]ப் பொந்இலூர்க் கல்லால் பதின் கழஞ்சு

6. [க்கு] நிலம் [கொடு]மணல் நத்த[த்*]து ராஜகேசிவதிக்கு மேற்க்கும் ஸ்ரீஹரை நாராயத்துக்கு வடக்கு கிழக்கு கிணறும் மூன்றா

7. ஞ்சிறகில் தெற்கு நின்றும் இரண்டாம் சதுக்கத்து வடக்கடைய நி[ல*]ன் சப குழியும் மூன்றாஞ்சதுக்கம் குழி முப்பத்திரண்டும்

8. ஆக குழி நாற்ப்பத்தெட்டு இக்குழியால் வந்த நிலமும் இப்பொன் பதின்கழஞ்சும் நாங்கள் கொண்டமையில் இந்நிலத்து

9. ஹோமத்தாலும் இப்பொன்நின் பலிசையாலும் இத்தேவர்க்கு ஒரு நொந்தா விளக்கு வந்ராதித்தவல் இக்கோயிலில் எங்கள் ..

10. .. [யொ]ற்றியாக முந்தி . . . நொன்தா விளக்கெரிப்போமாநோம் இவ்வனைவோம். இது பன்மாஹேமரா ரக்ஷை||-

மாவட்டம் :	திருவாரூர்	ஆட்சி ஆண்டு :	10
வட்டம் :	நீடாமங்கலம்	வரலாற்று ஆண்டு :	கி.பி. 995
ஊர் :	திருவிராமேசுவரம்		
மொழி :	தமிழ்	இந்தியக் கல்வெட்டு ஆண்டு அறிக்கை	141/1911
எழுத்து :	தமிழ்	முன் பதிப்பு :	—
அரசு :	சோழர்	ஊர்க் கல்வெட்டு எண்	6
மன்னன் :	இராஜராஜன் I		

இடம் : ஸ்ரீ இராமனாதசாமி கோயில் முன்மண்டபத்தின் வடபுறச் சுவர்.

குறிப்புரை : ஆவூர்க்கூற்றத்து பிரமதேயம் அமிர்தவல்லி சதுர்வேதிமங்கலத்து ஆளுங்கணத்தைச் சேர்ந்த ஆசுரி விஷ்ணு கிரமவித்தன் என்பவரின் மனைவியாகிய கொன்னூர் நங்கைச் சானி என்பவர் இவ்வூர் திருவிராமீசுவரமுடையார் கோயிலில் சந்தி விளக்கு ஒன்று எரிக்க இரண்டு காசுகள் தானமளித்தார். அக்காசுகளை மூலதனமாகப் பெற்றுக்கொண்ட இக்கோயிலைச் சேர்ந்தவர்கள் இரவில் ஏழரை நாழிகைப்பொழுது சந்திவிளக்கு எரிக்க ஒத்துக்கொண்டனர். இச்செய்தி இக்கல்வெட்டில் கூறப் பட்டுள்ளது.

கல்வெட்டு :

1. ஸ்வஸ்திஸ்ரீ காந்தளூர்ச் சாலை கலமறுத்த கோவிராஜராஜகேஸரி பநற்கு யாண்டு ௰ ஆவது ே . . .
2. நென்மலி நாட்டு ப்ரஹ்மதேயம் [ம*]தனமஞ்சரிச் சதுவேதிமங்கலத்து ஸ்ரீகோயிலுடையோ[ம்]
3. கவிணியன் ஆச்சன் சந்த்ரஸேகரனும் ஒலோச்சன் திருவிராமீஸ்வரன் கணவதியும் ஆலனான வெண்காடு தேவ

4. ந் பொன்னம்பலமும் இவ்வனைவோம் ஆவூர்க் கூற்றத்து ப்ரஹ்மதேசம் அமிர்தவல்லிச் சதுர்வேதிமங்கலம் யா

5. ளுங் கணத்தாருள் ஆசாரி விஷ்ணுக்ரமவித்தந் ப்ராஹ்மணி கொன்னூர் நங்கைச் சானி கையால் னாங்கள் கொண்டு கடவ கா[சு]

6. உ இக்காசு இரண்டுங் கொண்டு இவ்வூர்த் திருவிராமீஸ்வரமுடைய மஹா தேவர்க்கு இராவை ஸந்தி ஏழரை நா

7. ழிகை . . . ஸந்தி விளக்கு சந்த்ராதித்தவற் எரிக்கக் கடவோமானோம் இவ்வனைவோம் ஸ்ரீகோயிலு[டையோம்]

மாவட்டம் :	திருவாரூர்	ஆட்சி ஆண்டு :	8
வட்டம் :	நீடாமங்கலம்	வரலாற்று ஆண்டு :	கி.பி. 993
ஊர் :	திருவிராமேசுவரம்	இந்தியக் கல்வெட்டு ஆண்டு அறிக்கை	146 / 1911
மொழி :	தமிழ்		
எழுத்து :	தமிழ்	முன் பதிப்பு :	—
அரசு :	சோழர்	ஊர்க் கல்வெட்டு எண்	7
மன்னன் :	இராஜராஜன் I		

இடம் : ஸ்ரீ இராமனாதசாமி கோயில் முன்மண்டப வடபுறச் சுவர்.

குறிப்புரை : திருவிராமேஸ்வரமுடையார்க் கோயிலில் நொந்தா விளக்கு ஒன்று எரிப்பதற்கும் திரிபுவனசுந்தரர் என்னும் இறைவனுக்கு திருவமுது படைப்பதற்கும் நிலக் கொடையளித்த செய்தி கூறப்பட்டுள்ளது.

கல்வெட்டு :

1. [ஸ்வஸ்திஸ்ரீ கோவி]ராஜராஜகேஸரி வந்மற்கு யாண்டு அ ஆவது நென்மலி நாட்டு ப்ரஹ்மதேய
2. .. த்து ஸ்ரீகோயிலுடையோம் னாங்கள் திருவிராமீஸ்வரன் கணவதியும் ஒலோச்சன் இராசயம்
3. [சா]த்தன் வெண்காடு தேவனும் இவன் தம்பி சாத்தன் பொன்னம்பல மழக விரையன் ஆச்ச
4. னான[சந்திரசேகர]வெண்காடு தேவனும் இவ்வனைவோம் குதிரைக் காற ஹோம[னய்யன்] . . .
5. த்து கொண்ட பரிசாவது [நான்] இவ்வூர் குண்டூர் மூத்த உழுதைய கூவித்தன் பக்கல்

6. . . . மூன்றாம் வாக் . . . தித்தவதிக்கு வடக்கும் . . .

7. . . . ஆறாங்கண்ணாற்று . . . இரண்டாம் சதுரத்து நிலம் சபை இந்நிலம் நாலு மாக்கா[ணி]

8. . . . பலிசை செகுத்து சந்திராதித்தவத் சதிற இறுப்பதாகவும் இந்நிலம் அரைக்காலும்

9. வ்யாக்ரபுரத்து தேவர்க்கு நொந்தா விளக்கு ஒன்று எரிப்பதாகவும் த்ரிபுவன சக்ர(வ)ர்த்தற்கு

10. அமுது இருநாழி அரிசி திருவமிது உண்ண சந்திராதித்தவல் பந்மாஹேஸ்வர ரக்ஷை||-

த. நா. அ. தொல்லியல் துறை தொடர் எண் : 175 / 1979

மாவட்டம் :	திருவாரூர்	ஆட்சி ஆண்டு :	11
வட்டம் :	நீடாமங்கலம்	வரலாற்று ஆண்டு :	கி.பி. 999
ஊர் :	திருவீராமேசுவரம்	இந்தியக் கல்வெட்டு ஆண்டு அறிக்கை	147 / 1911
மொழி :	தமிழ்	முன் பதிப்பு :	—
எழுத்து :	தமிழ்		
அரசு :	சோழர்	ஊர்க் கல்வெட்டு எண்	8
மன்னன் :	இராஜராஜன் I		

இடம் : ஸ்ரீ இராமனாதசாமி கோயில் முன் மண்டப வடபுறச் சுவர்.

குறிப்புரை : திருவிராமீஸ்வரத்து மகாதேவர் கோயிலுக்கு நொந்தா விளக்கு ஒன்று எரிப்பதற்கு கொடையளித்த செய்தி கூறப்பட்டுள்ளது. கல்வெட்டின் பிற்பகுதி கிடைக்கவில்லை.

கல்வெட்டு :

1. [சா]லை மலமறுத்த கோராஜராஜகேஸரிவந்மற்கு யாண்டு ௰க ஆவது நென்மலி நாட்டு ப்ரஹ்ம . . .

2. வேதிமங்கலத்து திருவிராமீஸ்வரத்து மஹாதேவற்க்கு குதிரைக்காற ஸோமஸெய்த்தாய்

3. .. வித்த நொந்தா விளக்கு க [எரிக்கக் கட]வதாக . . . குடும்பில் உ அம்ப . . .

மாவட்டம் : திருவாரூர்
வட்டம் : நீடாமங்கலம்
ஊர் : திருவிராமேசுவரம்
மொழி : தமிழ்
எழுத்து : தமிழ்
அரசு : சோழர்
மன்னன் : இராசேந்திரன் I

ஆட்சி ஆண்டு : 8
வரலாற்று ஆண்டு : கி.பி. 1020
இந்தியக் கல்வெட்டு ஆண்டு அறிக்கை : —
முன் பதிப்பு : —
ஊர்க் கல்வெட்டு எண் : 9

இடம் : ஸ்ரீ இராமனாதசாமி கோயில் முன்மண்டப வடபுறச் சுவர்.

குறிப்புரை : சிதைந்த கல்வெட்டு. முதலாம் இராசேந்திர சோழனின் மெய்க்கீர்த்தியுடன் தொடங்குகிறது. நிலத்தின் எல்லைகள் கூறப்பட்டிருப்பதால் நிலக்கொடையளிக்கப்பட்ட செய்தியைக் கூறுகிறது எனலாம்.

கல்வெட்டு :

1-5. . . .

6. காவற் பல்பழந்தீவும் மாப்பொரு தண்டாற் கொண்ட கோப்பரகேசரி பன்மர் ராசேந்ரசோழ . . .

7. ண்டு அ ஆவது அருமொழி தேவ வளநாட்டு நென்மலிநாட்டு ஸ்ரீஷேயம் . . .

8. . . .

9. . . . கண்ணாற்று வரசுஜரி வாக்காலுக்கு விரஸூர வாக்கால்[லு]க்கு மே[ற்*]க்கு கலங்கை . . .

10. இத்தேவர் நிலத்துக்கு வடக்கும் வடபாற்கெல்லை கீழ் மண(ல்)லூர் பாரதாயன் சீராமன் கேசுவ . . .

11. த்துக்கு தெற்க்கு பெருநான்கெல்லையில் உள்ளிட்ட நிலம் குலைக் காணியும் இதில் வந்த[வந்]கோஸ்ரீ

12. . . .

மாவட்டம் :	திருவாரூர்	ஆட்சி ஆண்டு :	3
வட்டம் :	நீடாமங்கலம்	வரலாற்று ஆண்டு :	கி.பி. 1066
ஊர் :	திருவிராமேசுவரம்	இந்தியக் கல்வெட்டு ஆண்டு அறிக்கை	—
மொழி :	தமிழ்	முன் பதிப்பு :	—
எழுத்து :	தமிழ்		
அரசு :	சோழர்	ஊர்க் கல்வெட்டு எண்	10
மன்னன் :	வீரராசேந்திரன்		

இடம் : ஸ்ரீ இராமனாதசாமி கோயில் முன்மண்டபம் வடபுறச் சுவர்.

குறிப்புரை : திருவிராமீசுவரமுடையார் கோயிலுக்கு விளக்கெரிக்கும் பொறுப்பை இக்கோயிலைச் சேர்ந்த மூவர் ஏற்றுக்கொண்ட செய்தி கூறப்பட்டுள்ளது.

கல்வெட்டு :

1. வீரராஜேந்ர சோழ தேவர்க்கு யாண்டு ங ஆவது அருமொழிதேவ வள நாட்டு நென்மலி [நாட்டு*] ஷஜதேயத்து . . .
2. வே-ஷதிமங்கலத்து திரிவிராமீஸ்வரத்து ஸ்ரீகோயில்லுடையோம் ஆச்சன் வெண்காடு தே
3. . . . வெண்காடு தேவந் பாளுரு . . . தேவந் சோம[தே]நந்நும் இம்
4. . . . விளக்கு க க்கு நாங்கள் இவர்கள் பக்கல் பெற்றுக்கொண்டு எரிக்கக் கடவோமாநோம்
5. இக்கோயில்லுடையோம்

மாவட்டம் :	திருவாரூர்	ஆட்சி ஆண்டு :	8
வட்டம் :	நீடாமங்கலம்	வரலாற்று ஆண்டு :	கி.பி. 993
ஊர் :	திருவிராமேசுவரம்	இந்தியக் கல்வெட்டு ஆண்டு அறிக்கை	148/1911
மொழி :	தமிழ்		
எழுத்து :	தமிழ்	முன் பதிப்பு :	—
அரசு :	சோழர்	ஊர்க் கல்வெட்டு எண்	11
மன்னன் :	இராஜராஜன் I		

இடம் : ஸ்ரீ இராமனாதசாமி கோயில் முன் மண்டப வடபுறச் சுவர்.

குறிப்புரை : இக்கோயிலுக்கு சந்தி விளக்கு ஒன்று எரிப்பதற்கு நங்கைச் சானி என்பவர் நாலு காசுகள் அளித்ததும், இக்கோயிலைச் சேர்ந்தவர்கள் அக்காசுகளுக்கான வட்டி கொண்டு விளக்கெரிக்க ஒப்புக்கொண்ட செய்தியும் கூறப்பட்டுள்ளது.

கல்வெட்டு :

1. ஸ்வஸ்திஸ்ரீ கோராஜராஜராஜகேஸரி வந்மற்கி யாண்டு எட்டாவது னென் மலி னாட்டு ப்ரஹ்ம
2. தேயம் மதனமஞ்சரி சதுவேதிமங்கலத்து ஸ்ரீகோயிலுடையான் கவிண்ணரிய
3. ஆச்சன் சன்திரசேகரனேன் இவ்வாளுங்கணத்தாருள் இராயூர் பற்பனாப க்ரமவித்த ப்ர
4. ஹஸ்ரீகுன்றத்து னங்கைச் சானியிடை சந்ராதித்தவல் விளக்கெரிக்க கொண்ட காசு ௪ இக்காசு
5. மேற்படி கொண்ட காசு க [ஆக*] காசு நாலும் கொண்டு . . . சந்தி விளக்கு
6. இக்காணி கொண்டோமே இ விளக்கு எரிப்போமாநோம் பந்மாஹேஸ்வர ரக்ஷை ||-

மாவட்டம் :	திருவாரூர்	ஆட்சி ஆண்டு :	—
வட்டம் :	நீடாமங்கலம்	வரலாற்று ஆண்டு :	கி.பி. 11-ஆம் நூற்றாண்டு
ஊர் :	திருவிராமேசுவரம்		
மொழி :	தமிழ்	இந்தியக் கல்வெட்டு ஆண்டு அறிக்கை	—
எழுத்து :	தமிழ்		
அரசு :	சோழர்	முன் பதிப்பு :	—
மன்னன் :	இராஜேந்திரன் I	ஊர்க் கல்வெட்டு எண்	12

இடம் : ஸ்ரீ இராமனாதசாமி கோயில் முன்மண்டப வடபுறச் சுவர்.

குறிப்புரை : திருவிராமீசுவரமுடையார் கோயிலுக்கு அளிக்கப்பட்டிருந்த நிலக்கொடையைக் குறிக்கிறது. கல்வெட்டு முழுமையாகக் கிடைக்கவில்லை.

கல்வெட்டு :

I

1. ஸ்வஸ்திஸ்ரீ கோப்பரகேசரி பந்மராந ஸ்ரீராஜேந்த்ரசோழ தேவற்கு யாண்டு . ஆவது அருமொழி
2. தேவ வளநாட்டு நென்மலி நாட்டு ப்ரஹ்மதேயம் . . .
3. திருவிராமீஸ்வரத்து மஹாதேவர்க்கு சனிராதித்தவரை ராஜகேசரி ஆதி
4. நாராசத்துக்கு தெற்கு நாலாஞ்சிறகில் வடக்கு நின்ற இரண்டாஞ் சதுர

II

1. க்கு கிழக்கு வாய்க்காலுக்கு . . .
2. ரத்து வடக்கடைய . . .

த. நா. அ. தொல்லியல் துறை   தொடர் எண் : 180 / 1979

மாவட்டம் :	திருவாரூர்	ஆட்சி ஆண்டு :	17
வட்டம் :	நீடாமங்கலம்	வரலாற்று ஆண்டு :	கி.பி. 1002
ஊர் :	திருவிராமேசுவரம்	இந்தியக் கல்வெட்டு ஆண்டு அறிக்கை	138 / 1911
மொழி :	தமிழ்		
எழுத்து :	தமிழ்	முன் பதிப்பு :	தெ.க.தொகுதி. 13 எண் : 272
அரசு :	சோழர்	ஊர்க் கல்வெட்டு எண்	13
மன்னன் :	இராஜாராஜன் I		

இடம் : ஸ்ரீ இராமனாதசாமி கோயில் முன்மண்டப வடபுறச் சுவர்.

குறிப்புரை : திருவிராமீசுவரமுடையார்க் கோயிலுக்கு நொந்தா விளக்கு ஒன்று எரிப்பதற்கு இவ்வூர் ஆளுங்கணத்தார்களுள் ஒருவனான அக்குமாரகிரமவித்தன் என்பவன் சம்மதித்த செய்தி கூறப்பட்டுள்ளது.

கல்வெட்டு :

1. ஸ்வஸ்திஸ்ரீ கோவிராஜகேஸரி பந்மற்
2. கு யாண்டு ௰௭ ஆவது நென்மலி நாட்டு ப்ர
3. ஹ்மதேய ஸ்ரீஅக ஸ்ரீரிச்சதுர்வேதிமங்கல
4. ம் யாளுங் கணத்தார்கள் [லிவ்வ]த்தி அக்கு
5. மார க்ரமவித்தனேன் இவ்வூர்த் திருவிரா
6. மீஸ்வரத்து மஹா[ா*]தேவர்க்கு ஸம்மதித்த[வ]
7. ற் நொந்தா விளக்கு எரிக்கக் கடவதா[நேன்]

மாவட்டம் :	திருவாரூர்	ஆட்சி ஆண்டு :	3
வட்டம் :	நீடாமங்கலம்	வரலாற்று ஆண்டு :	கி.பி. 988
ஊர் :	திருவிராமேசுவரம்		
மொழி :	தமிழ்	இந்தியக் கல்வெட்டு ஆண்டு அறிக்கை	—
எழுத்து :	தமிழ்	முன் பதிப்பு :	—
அரசு :	சோழர்		
மன்னன் :	இராஜராஜன் I	ஊர்க் கல்வெட்டு எண்	14

இடம் : ஸ்ரீ இராமனாதசாமி கோயில் முன்மண்டப வடபுறச் சுவர்.

குறிப்புரை : இவ்வூரிலுள்ள வெள்ளாளன் சேந்தன் சூரியன் என்பவன். இக்கோயிலுக்கு இரவில் சந்தி விளக்குகள் ஏழரை நாழிகைப் போது எரிய வேண்டும் என்ற நிபந்தனையுடன் மூன்று விளக்குகளுக்கு 100 காசுகள் தானமளித்தான். இக்காசுகளை முதலீடாகப் பெற்று அதன் வட்டி கொண்டு தினமும் மூன்று விளக்குகள் எரிப்பதாக இக்கோயிலைச் சேர்ந்த மூவர் உறுதியளித்த செய்தி காணப்படுகிறது.

கல்வெட்டு :

1. ஸ்வஸ்திஸ்ரீ காந்தளூர் சாலை கலமறுத்த கோ
2. விராஜராஜகேஸரி பந்மற்கு யாண்டு ௩ ஆவது ெ
3. நன்மலி நாட்டு ப்ரஹ்மதேய மதனமஞ்சரிச் சது
4. வேதிமங்கலத்து ஸ்ரீகோயிலுடையே
5. ாம் பாரதாயன் சாத்தன் வெண்காடு தேவனு[ம்]
6. இவன் தம்பி சாத்தன் ... அம்பலமும் கவிணி[ய]

7. ன் ஆச்சன் வஸ்ரஸேவனும் இமூவோமிவ்வூர்

8. இருக்கும் வெள்ளாளன் கு[மர] செற்றாருடையான் ே

9. சந்தன் ஸஶேயுஜனிடை கொண்ட காசு ா இக்காசு [நூ]

10. றுங் கொண்டு இவ்வூர்த் திருவிராஶ்ஸ்[ர]

11. முடைய மஹா[ா*]தேவர்க்கு இராவை ஸந்தி

12. ஏழரை நாழிகைப் போது மூன்று

13. ஸந்தி விளக்கு வஸ்ராதித்தவற் எரிக்க க

14. டவோமானோம் இமூவோம் இஸ்ரீகோயி

15. ல் பணி இப்பரிசினாலும் பெற ...

மாவட்டம் :	திருவாரூர்	ஆட்சி ஆண்டு :	15
வட்டம் :	நீடாமங்கலம்	வரலாற்று ஆண்டு :	கி.பி. 1027
ஊர் :	திருவிராமேசுவரம்	இந்தியக் கல்வெட்டு ஆண்டு அறிக்கை	—
மொழி :	தமிழ்		
எழுத்து :	தமிழ்	முன் பதிப்பு :	—
அரசு :	சோழர்	ஊர்க் கல்வெட்டு எண்	15
மன்னன் :	இராஜேந்திரன் I		

இடம் : ஸ்ரீ இராமனாதசாமி கோயில் முன்மண்டப கிழக்குச் சுவர்.

குறிப்புரை : இவ்வூர் திருவிராமேசுவரமுடையார்க் கோயிலில் இரவை சந்தி விளக்கு ஒன்று எரிப்பதற்கு இக்கோயிலைச் சேர்ந்த தேவரடியார்ப் பெண்ணாகிய அமுதன் . . . தேவி என்பவள் இரண்டு காசுகள் கொடையளித்த செய்தியும் அதனை மூலதனமாகப் பெற்றுக்கொண்ட இக்கோயிலைச் சேர்ந்த சிலர் அதன் வட்டி கொண்டு விளக்கெரிக்கச் சம்மதித்த செய்தியும் கூறப்பட்டுள்ளது.

கல்வெட்டு :

1. ஸ்வஸ்திஸ்ரீ கோப்பரகேசரிபந்மக்கு யாண்டு ௰௫ ஆவது நென்மலி நாட்டு ப்ரஹ்மதே[ச]
2. யம் மதனமஞ்சரி சதுர்வேதிமங்கலத்து திருராமீஸ்வரத்து ஸ்ரீ கோயில் லுடையே
3. ராம் .. ஆச்சன் சன்திரசேகர[னும் வெ]வண்காடு தேவ(ன்)னும் ஒலோச்சன் திருராமீஸ்வரன் .
4. . . . ம் கவிணியன் ஆச்சன் சன்திரசேகர(ன்)னும் பாரதாயன் சாத்தன் வெண்காடு[தே]
5. வன்[னும்] சாத்தன் .. அம்பலவ(ன்)னும் இவ்வனைவோம் இக்கோயி(ல்) லில் தேவர்ரடியா[ர்]
6. அமுதன் . . . தேவியிடை கொண்ட காசு ௨ இக்காசு இரண்டுக்கு வன்திராதித்தவ[ற்]
7. இரவை ஸந்திவிளக் . .. எரிப்போமாநோம் இவை பந்மாஹேஸ்வர ரக்ஷை ||-

மாவட்டம் :	திருவாரூர்	ஆட்சி ஆண்டு :	—
வட்டம் :	நீடாமங்கலம்	வரலாற்று ஆண்டு :	கி.பி. 10, 11-ஆம் நூற்றாண்டு
ஊர் :	திருவிராமேசுவரம்	இந்தியக் கல்வெட்டு ஆண்டு அறிக்கை	—
மொழி :	தமிழ்		
எழுத்து :	தமிழ்	முன் பதிப்பு :	—
அரசு :	—	ஊர்க் கல்வெட்டு எண்	16
மன்னன் :	—		

இடம் : ஸ்ரீ இராமனாதசாமி கோயில் முன்மண்டப கிழக்குச் சுவர்.

குறிப்புரை : இவ்வூரைச் சேர்ந்த வெள்ளாளன் கடம்பனூர்க் கிழவனான கண்டன் அக்காரி என்பவன் இக்கோயிலிலுள்ள கங்காளதேவற்கு மூன்று சந்தியும் வாத்திய கருவி இசைப்பதற்கு பொன் கொடையளித்த செய்தியும், அதனைப் பெற்றுக்கொண்ட இவ்வூரைச் சேர்ந்த உவச்சர்கள் வாத்தியம் இசைப்பதாக உறுதியளித்த செய்தியும் கூறப்பட்டுள்ளது.

கல்வெட்டு :

1. இவ்வூர்ப் பேருவச்சன் எச்சுமனனிடை அம்பலவனு . . .
2. சணக்குட்டி நூற்றெண்மனும் இவ்விருவோம் [இவூர்]
3. இருக்கும் வெள்ளாளன் கடம்பனூர் கிழவனான கண்ட[ன்]
4. அக்காரியிடை பொன் கொண்டு இத்திருவிராமீஸ்வரத்[து]
5. கங்காளதேவற்கு மூன்று ஸந்தியும் வாத்யாதித்தவற்
6. . கங் கொட்ட கடவோமிவ்விரு[வோம்]

மாவட்டம் :	திருவாரூர்	ஆட்சி ஆண்டு :	8
வட்டம் :	நீடாமங்கலம்	வரலாற்று ஆண்டு :	கி.பி. 993
ஊர் :	திருவிராமேசுவரம்	இந்தியக் கல்வெட்டு ஆண்டு அறிக்கை	135/1911
மொழி :	தமிழ்		
எழுத்து :	தமிழ்	முன் பதிப்பு :	—
அரசு :	சோழர்		
மன்னன் :	இராஜராஜன் I	ஊர்க் கல்வெட்டு எண்	17

இடம் : ஸ்ரீ இராமனாதசாமி கோயில் முன்மண்டப மேற்குச் சுவர்.

குறிப்புரை : இவ்வூர்க் கோயிலில் ஏதோ ஒரு பணி நிறைவேற்றுவதற்கு இவ்வூரைச் சேர்ந்த ஒருவரிடமிருந்து காசு பெற்று அதனை மூலதனமாகக் கொண்ட செய்தியும், அக்கொடைக்குப் பொறுப்பேற்றவர்களின் பெயர்களும் உள்ளன. அக்கொடை எதற்காக வழங்கப்பட்டது என்பதைக் கூறும் இறுதிப் பகுதி சிதைந்துள்ளது.

கல்வெட்டு :

1. ஸ்வஸ்திஸ்ரீ கோவிராஜராஜகேசரி வந்மற்கு யாண்டு அ ஆவது நென்
2. மலி நாட்டு ப்ரஹ்மதேயம் ஶ்ரீ உத்தம மஞ்சரிச் சதுர்வேதிமங்கலத்[து]
3. ஸ்ரீகோயிலுடையோம் ஆல[வச்சன்] சந்திரசேகரனு[ம்*] வெ
4. ண்காடு தேவனும் கவிணியந் ஆச்சன் சந்திரசேகரனும் இவ்வ
5. . . . [இ]ருக்கும் . . .
6. . . . கொண்ட காசு . . .
7. . . .

மாவட்டம் :	திருவாரூர்	ஆட்சி ஆண்டு :	9
வட்டம் :	நீடாமங்கலம்	வரலாற்று ஆண்டு :	கி.பி. 994
ஊர் :	திருவிராமேசுவரம்	இந்தியக் கல்வெட்டு ஆண்டு அறிக்கை	133 / 1911
மொழி :	தமிழ்		
எழுத்து :	தமிழ்	முன் பதிப்பு :	—
அரசு :	சோழர்	ஊர்க் கல்வெட்டு எண்	18
மன்னன் :	இராஜராஜன் I		

இடம் : ஸ்ரீ இராமனாதசாமி கோயில் முன்மண்டப மேற்குச் சுவர்.

குறிப்புரை : திருவிராமேசுவரமுடையார் கோயிலுக்கு இரவில் சந்தி விளக்கு ஒன்று எரிப்பதற்கு இவ்வூரைச் சேர்ந்த வெள்ளாளன் நாராயண தன்ம பட்டன் என்பவர் இரண்டு காசுகள் கொடையளித்துள்ளார். இக்காசுகளை மூலதனமாகக் கொண்டு அதன் வட்டியால் சந்தி விளக்கு எரிப்பதாக இக்கோயிலைச் சேர்ந்த மூவர் ஒத்துக் கொண்ட செய்தி கூறப்பட்டுள்ளது.

கல்வெட்டு :

1. கோவிராஜராஜகேசரி பஊற்கி யாண்டு ஒந்பது நெந்மலி நாட்டு ஸ்ரீஊதேயம்
2. மதன மஞ்சரி சதுவேதிமங்கலத்து ஸ்ரீகோயிலுடையோம் ஆலச்சன் சந்தி
3. சேகரன் வெண்காடு தேவனும் கவினியன் ஆச்சன் சந்திரசேகரனும் ஒலோ
4. ச்சன் திருவிராமீஸ்வரன் கணபதியும் இமூவோமும் எங்க(ள்)ளிடை இப்பரிசி நாலும்
5. ... இவ்வூரிருக்கும் வெள்ளாள[ன்*] நாராயணதன்ம பட்டனிடை காசு கொ
6. ண்டு திருவிராமே[ஈ*]ஸ்வரமுடையா[ர்*]க்கு இராவை ஸந்தி எரிக்க கடவ தாக சம்மதித்தவல்
7. இவை ஷூரஹேஸ்வர ரக்ஷை||-

மாவட்டம் :	திருவாரூர்	ஆட்சி ஆண்டு :	14
வட்டம் :	நீடாமங்கலம்	வரலாற்று ஆண்டு :	கி.பி. 14-ஆம் நூற்றாண்டு
ஊர் :	திருவிராமேசுவரம்	இந்தியக் கல்வெட்டு ஆண்டு அறிக்கை	153/1911
மொழி :	தமிழ்	முன் பதிப்பு :	—
எழுத்து :	தமிழ்	ஊர்க் கல்வெட்டு எண்	19
அரசு :	பாண்டியர்		
மன்னன் :	சுந்தரபாண்டியன்		

இடம் : ஸ்ரீ இராமனாதசாமி கோயில் மகாமண்டப வடபுறச் சுவர்.

குறிப்புரை : திருவிராமீசுவரமுடையார்க் கோயிலுக்கு திருநாமத்துக்காணியாக நிலமளித்த செய்தி கூறப்பட்டுள்ளது. கல்வெட்டு மிகவும் சிதைந்துள்ளது.

கல்வெட்டு :

1. ஸ்வஸ்திஸ்ரீ திருபுவன சக்கரவத்திகள் ஸ்ரீசுன்தரபா[ண்*]டிய (ய) தேவ[ர்*]க்கு யாண்டு ௰௪ வது
2. நெமேணில்லி[1]யான மதனமஞ்சரிச் சருப்பேதிமங்கல மீன நாயறு மூலக் கிராம காரி(ய்)யம் செய்ய
3. திவன் . . . ட்டடை . . .
4. . .. வதவன் வா . கோ வழி நிலமடங்கு . . . வளாகத்து [இ]த்தேவ . . .
5. மதநமஞ்சரி ஸபையார் திருஇராமீச்சுரமுடையார்க்கு திருநாமத்துக் காணியாகக் குடுத்த இந்நா

---

1. நென்மேலி - என்று படிக்கவும்.

6. [யனார்]திருநாமத்து [இ]றையிலி [மனை செய்] நிலத்துக்கு தெற்கு என்
. . . யர் . . . கான

7. . . . ள்பி பெருமாளுக்கு திருவிடையாட்டம் புந்சை நிலத்துக்கு கீழக்கு
ஆதித்த வா

8. [ய்]க்காலுக்கு வடக்கு .. ஆக விளைநிலத்துக்கு மேற்க்கு . . . புஞ்செய் நி

9. . . . நிலம் இரண்டு . . . [திருநா]மத்தாலே

10. . . . தேயங்கழித்து எதிராமாண் . . . புறமாக குடுத்

11. தோமிந் நிலத்துக்கு வருங் கடமைகள் கண் . . தாறுமுரி[லே] சே[ச]ர
ணாயந்நாற்கு திருவெழுத்தி . . .

12. ற்றவர்கள் .. ணம . க்கச் கடவதாகவும் சொந்நோம்

13. பணி . . . ஏற கணக்கு சிராம பிரியந் எழுத்து சுந்தரவர்கு [அட்ட]வாசி
பெரிய நம்பி நார[ா*]யனை

14. பட்டஸ்ரீ [உ]ருத்திர பட்டஸ்ரீ திருவெண்காடு பட்டஸ்ரீ அநந்த
நார[ா*]யண பட்டஸ்ரீ

மாவட்டம் :	திருவாரூர்	ஆட்சி ஆண்டு :	8
வட்டம் :	நீடாமங்கலம்	வரலாற்று ஆண்டு :	கி.பி. 1174
ஊர் :	திருவிராமேசுவரம்	இந்தியக் கல்வெட்டு ஆண்டு அறிக்கை	152/1911
மொழி :	தமிழ்		
எழுத்து :	தமிழ்	முன் பதிப்பு :	—
அரசு :	சோழர்		
மன்னன் :	இராஜாதிராஜன் II	ஊர்க் கல்வெட்டு எண்	20

இடம் : ஸ்ரீ இராமனாதசாமி கோயில் மகாமண்டபம் தென்புறச் சுவர்.

குறிப்புரை : நெடுமணலுடையான் நம்பியாரூரன் வேதவனமுடையானான திருமாளிகைப்பிச்சர் என்பவர், திருவிராமீசுவரமுடையார்க் கோயிலில் திருநந்தா விளக்கு ஒன்று எரிப்பதற்கு 50 காசுகள் கொடுத்துள்ளார். இக்காசுகளின் வட்டியாக நாளொன்றுக்கு உழக்கு எண்ணை கொண்டு விளக்கு எரிப்பதாக, அக்கோயில் காணியுடைய சிவபிராமணர்கள் சிலர் ஒத்துக்கொண்ட செய்தி கூறப்பட்டுள்ளது. இவர்கள் உறவினர்கள் என்பதும் இக்கல்வெட்டால் தெரியவருகிறது.

கல்வெட்டு :

1. ஸ்வஸ்திஸ்ரீ திரிபுவநச்சக்கரவத்திகள் ஸ்ரீஇராஜாயிராஜ தேவற்கு யாண்டு எட்டாவது இராஜேந்த்ர
2. சோழ வளநாட்டு னென்மலிநாட்டு நெடுமணல் மதனமஞ்சரிச் சதுப்பேதி மங்கலத்து
3. உடையார் திருவிராமீஸ்வரமுடையார் கோயில் காணியுடைய சிவப் பிராமணர் காசிபன் மூவாயிர
4. த்தொருவன் சோழதேவனான பொற்கோயில் பட்டனும் இவனம்பி மகன் அங்கனரசு மூவாயிரத்(த)தொரு

5. வ[ன்] [ஒ]லோச்சியன் உய்யக்கொண்டான் பெரியாழ்வானான ஐ[ஞ்*]ஞூற்றுவனும்

6. இவன்தம்பி சிவப்பட்டனும் ஒலோச்சியன் அங்கணரசான சண்டேஸ்வர பட்டனும் கணையன்

7. திருநாராயணன் ஆழ்வானான தில்லைனாயக பட்டனும் இவன் சிற்றப்பன் மகன் மூவாயிரத்தொருவன் அங்க

8. ணரசான . . . பட்டனும் பாரத்துவாசி பள்ளிகொண்டான் சூரியதேவ பட்டனும் இவன் தமையன் மகன்

9. சந்த்ரசேகரன் உருத்திரபட்டனும் கௌசியன் திருச்சிற்றம்பலமுடையான் உய்யக்கொண்டான் பட்டனும் இவனைவோம்

10. இந்நாட்டு வண்டாழை வேளூர் கூற்றத்து உடையார் திருத்துறைப் [பூண்டி] உடைய[ா ர்*] கோயில் ஸ்ரீகாரியம்பூரக் கண்காணி

11. நெடுமணலுடையான் நம்பியாரூரன் வேதவனம்முடையானான திரு மாளிகைப்பிச்சர் இந்நாயனாற்கு வைத்த

12. திருநுந்தா விளக்கு (ஒன்று) ஒன்றுக்கு நாங்கள் இவர் பக்கல் பொந் கொண்டு பொலியூட்டா[க*] உபையமாகக் கைக்கொண்[ட]

13. காசு ம் இக்காசு ஐம்பதுங் கைக்கொண்டு பொலிசை செகுத்து நாளொன்றுக்கு எண்ணை உழக்காக வந்த எண்ணை கொ[ண்*]டு பு[கு]

14. ந்து இத்திருநுந்தா விளக்கு எரிக்கக் கடவோமானோம் இக்கோயில் காணியுடைய சிவப்பிராமணர் அனைவோரும் [னெ]

15. ன்மலி னாட்டு நெடுமணலுடையானுக்கு||-

மாவட்டம் :	திருவாரூர்	ஆட்சி ஆண்டு :	34
வட்டம் :	நீடாமங்கலம்	வரலாற்று ஆண்டு :	கி.பி. 1212
ஊர் :	திருவிராமேசுவரம்	இந்தியக் கல்வெட்டு ஆண்டு அறிக்கை	151/1911
மொழி :	தமிழ்		
எழுத்து :	தமிழ்	முன் பதிப்பு :	—
அரசு :	சோழர்	ஊர்க் கல்வெட்டு எண்	21
மன்னன் :	குலோத்துங்கன் III		

இடம்: ஸ்ரீ இராமனாதசாமி கோயில் மகாமண்டபம் தெற்குச் சுவர்.

குறிப்புரை : திருவிராமீசுவரமுடையார்க் கோயிலுக்கு ஆக்கூருடையான் வெண்காடன் ஆரிதன் என்பவர் திருவிளக்குப்புறமாக நிலமளித்துள்ளார். இந்நிலத்தை கோயில் கருவூலத்தில் (பண்டாரம்) சேர்த்துக்கொண்டு அக்கோயில் தானத்தார் விளக்கு எரிக்க ஏற்பாடு செய்தனர் என்ற செய்தி காணப்படுகிறது.

கல்வெட்டு :

1. ஸ்வஸ்திஸ்ரீ த்ரிபுவநச் சக்கரவத்திகள் மதுரையும் ஈழமுங் கருவூரும் பாண்டியன் முடித்தலையு
2. ங் கொண்டருளி வீர அபிஷேகமுங் [வி]சயா அபிஷேகமும் பண்ணி அருளின த்ரிபுவந வீரதேவற்கு ய
3. ாண்டு முப்பத்து நாலாவது மார்கழி காலத்து ஒரு நாள் உடையார் திருவிராமீஸ்வரமுடையாற்கு ஆ
4. க்கூருடையான் வெண்காடன் ஆரிதன் திருவிளக்குப்புறமாக விட்ட நிலம் வீரேஸ்வர[மு]
5. டைய கொல்லை பத்தாந் தரம் நிலம் [மு]க்காணி முந்திரிகைக் கீழரையும் திருவிளக்குப் புறமாக விட்
6. டமையில் இன்னிலம் வக மிகுதி[க்குறைவு உள்ள]டங்க அளக்கு[ம்*] ஸ்ரீபண்டாரத்தே [கொண்டு விட்டு] [சந்திரா]
7. தித்தவற் எரிக்கக் கடவதாக கல்வெட்டிக் குடுத்தோம் தாநத்தோம் ||-

மாவட்டம் : திருவாரூர்

வட்டம் : நீடாமங்கலம்

ஊர் : திருவிராமேசுவரம்

மொழி : தமிழ்

எழுத்து : தமிழ்

அரசு : சோழர்

மன்னன் : விக்கிரமசோழன்

ஆட்சி ஆண்டு : 4

வரலாற்று ஆண்டு : கி.பி. 1122

இந்தியக் கல்வெட்டு ஆண்டு அறிக்கை : 150 / 1911

முன் பதிப்பு : —

ஊர்க் கல்வெட்டு எண் : 22

இடம் : ஸ்ரீ இராமனாதசாமி கோயில் மகாமண்டப தென்புறச் சுவர்.

குறிப்புரை : இவ்வூர் திருவிராமீசுவரமுடையார்க் கோயிலுக்கு திருநொத்தா விளக்கு ஒன்று எரிப்பதற்கு திசை விளக்கு சோழ மூவேந்த வேளான் என்பவர் திருவிளக்குப் புறமாக மாகாணி நிலம் தானமளித்துள்ளார். இறை [வரி] செலுத்தும் இந்நிலத்தைத் தாங்கள் பெற்றுக் கொண்டு அதற்குப் பதிலாக இறையிலி நிலத்தை [வரியில்லாத நிலம்] கோயிலுக்கு அவ்வூர் சபையார் அளித்ததை இக்கல்வெட்டுத் தெரிவிக்கிறது.

கல்வெட்டு :

1. ஸ்வஸ்தி ஸ்ரீ [திருபுவன] சக்கரவர்த்திகள் ஸ்ரீவிக்கிரம சோழ தேவற்கு யாண்டு நாலாவது ராஜேந்த்ர சோழ வளநாட்டு நென்மலி நாட்டு ப்ரஹ்மதேயம் ஸ்ரீமதன மஞ்சரிச் சதுர்வேதிமங்கலத்து ஸபையோம்

2. நம்மூர் திருவிராமீஸ்வரமுடைய மஹாதேவற்கு கிளியூருடையான் தேவந் திருப்புறம்பியமுடையான் திசைவிளங்குசோழ மூவேந்த வேளான் வைத்த திருநுந்தா விளக்கு ஒன்றுக்கு திருநுந்தா விளக்குப் புறமாக வி

3. ட்ட நிலமாவது இத்தேவர்க்கு இறையிலியா[ய்*] வருகிற திருநாராயண வதிக்கு கிழக்கு ஆதித்த வாய்க்காலுக்கு வடக்கு [ஆறாங்] கண்ணாற்று மூன்றாஞ் சதிரத்து நிலம் அரைக்காணி இங்கே ஒன்பதாங் கண்ணாற்று மூன்றாஞ் சதிரத்து நிலம்

4. ஒருமாவரை காணியும் ஆக நிலம் மாகாணியும் இறையிலி செகுத்து இறை நிலம் (இக்)கைக் கொண்டு இந்நிலத்துக்குத் தலைமாறு இறை யிலியாக விட்ட [நி]லமாவது

5. வீரேஸ்வரவதிக்கு கிழக்கு ஆதித்தவா[ய்]க்காலுக்கு தெற்க்கு நாலாங் கண்ணாற்று நாலாஞ் சதுரத்து நிலம் நான்மாவரை யரைக்காணி முந்[திரி]கையில் தெற்க

6. டைய நிலம் இரண்டு மாக்காணி முந்திரிகை . . . ணி நீக்கி இதன் வ[ட]க்கு ஊர் . . . நிலம் [கா]ணியும் திருநுந்தா விளக்குப் புறமாக இறையிலி செய்து குடுத்து கிளியூ

7. [ருடையான்] தேவந் திருப்புறம்பியமுடையானான திசைவிளங்கு [சோழ மூவே]ந்த வேளான் பக்கல் நாங்கள் விசத்த . . . காசு ஆ . . . யும் திரு

8. நுந்தா விளக்குப் புறமாக சத்திராதித்தவல் செல்ல இறையிலி செய்து குடுத்தோம் ஊஹாஸபையோம் இது பந்மாஹேஸ்வர ரக்ஷை||-

மாவட்டம் : திருவாரூர்
வட்டம் : நீடாமங்கலம்
ஊர் : திருவிராமேசுவரம்
மொழி : தமிழ்
எழுத்து : தமிழ்
அரசு : —
மன்னன் : —

ஆட்சி ஆண்டு : —
வரலாற்று ஆண்டு : கி.பி. 12, 13 - ம் நூற்றாண்டு
இந்தியக் கல்வெட்டு ஆண்டு அறிக்கை : —
முன் பதிப்பு : —
ஊர்க் கல்வெட்டு எண் : 23

இடம் : ஸ்ரீ இராமனாதசாமி கோயில் முதல் திருச்சுற்று வடபுறச் சுவர்.

குறிப்புரை : கல்வெட்டின் தொடக்கம் காணப்படவில்லை. வரிகள் அனைத்தும் சிதைந்துள்ளன. திருவிராமீசுவரமுடையார் கோயிலுக்கு திருநாமத்துக் காணியாக நிலம் கொடுத்த செய்தியைக் கூறுவனவாக இருந்தல் வேண்டும்.

கல்வெட்டு :

1. . . . வதன் எத்தகரம் கண்டு சித்திரை மாதம் பிறந்த நாலாந்தியதி னாள் இராசேந்திர சோழ வளநாட்டு நென்மலினாட்டு நெ . . .
2. . . . முடையார் கோயில் பன்மாஹேஸ்வரக் கண்காணி செய்வார்களும் தேவகன்மி கோ . . .
3. ளையநார் திருநாமத்துக்காணி திருவிராமீஸ்வர நிலத்துக்குக்குடலாக கண்டு இத்திருவிராமீஸ்வர நல்லூரில் கட்டை . . . தங்கள் கீழ் வாரத்து கூட்டில்
4. . . . நாங்கள் தங்களுக்கு கட்டுண்டோம் ஏறு கழித்து தரவேணுமென்று சொன்ன பொருளாயத் தான் னாங்கள் குறித்துத் தந்த கா . வன்குமார

5. . . . இடத்தில்க் கூட்ட . . . அளந்து கடமைக் கூட்டி . . . அக்காசுக்குக் கைவிலை . . . பட்ட நெல்லு செலவும் வட்டியும் உலத்துவநேன் இட்ட எழுத்து

6. . . .

7. வாசி யென்று குடுத்த நெல்லு . . . தேவகன்மி மா நெல்லும் கழிக்கவும் கற்றை . . . மிடத்துக் கற்றை ஆம்படி இட்டால் . . .

8. சித்திரை மாதம் அறுகுவாக நெல்லுங் . . . பண்டாரத்திலே அளவு கொள்ளவும் இ . . . க கள்ளுத்தாநே கோவேந்தன்று . . .

9. . . . நிலத்தால் கடமை கூட்டி ஆணை உடை குடிமகன் தத்தகனேன் . . .

10. . . . கொள்வோம் . . பின் . . .

11. பண்டாரத்திலே செலவு குடுக்கவும் இப்படியால் புனையுண்டு இவன் இறுத்த காசுக்கு இவன் போக கடமை இல்லையாகில் ஸ்ரீ பண்டா ரத்திலே புறப்பட்ட . . .

12. தேவைகள் செய்யவும் [இ]ல்லாத தேவைக்[காக] அரிசி பயறு பச்சை யான செய்யக்கடவர்களல்லாதார்களாகவும் இப்படியால் கழிவின் . . . இணக்க . . .

13. உள்ளிட்ட கடமை . . . எழுத்து . . . எழுத்திட்ட காவனிடம் இறுக்கவும் தாங்களேய் கைய் வந்தபடி இவர் பக்கலிலும் [கு]டுத்த . . .

14. சொல்லக் கடவார்களல்லாதார்களையும் இப்படி செய்யும் இடத்து இவ்வாண்டுக்கோர் முதல் இப்படி செய்யக் கடவதாகவும் இப்படி சம்மதித்து . . .

15. இப்படிக்கு இவை . . . கூட்டவும் மு . . . டையான் மஹாஜனப்பிரியன் எழுந்து இப்படிக்கு இவை ஸ்ரீமாஹேஶ்வரக் கண்காணி கங்காதேவன் . .

16. [ம]ாஹேஶ்வரக் கண்காணி . . . முடையான் எழுத்து இப்படிக்கு இவை மாஹேஶ்வரக் கண்காணி திருச்சிற்றம்பலமுடையான் எழுத்து||- இப்படி . . .

17. கங்காதேவ பட்டன் எழுத்து

மாவட்டம் :	திருவாரூர்	ஆட்சி ஆண்டு :	10
வட்டம் :	நீடாமங்கலம்	வரலாற்று ஆண்டு :	கி.பி. 1156
ஊர் :	திருவிராமேசுவரம்	இந்தியக் கல்வெட்டு ஆண்டு அறிக்கை	154 / 1911
மொழி :	தமிழ்		
எழுத்து :	தமிழ்	முன் பதிப்பு :	—
அரசு :	சோழர்	ஊர்க் கல்வெட்டு எண்	24
மன்னன் :	இராஜராஜசோழன் II		

இடம் : ஸ்ரீ இராமனாதசாமி கோயில் முதல் திருச்சுற்றின் வடபுறச்சுவர்.

குறிப்புரை : இவ்வூர் வெள்ளாளர், குடும்புக்கும், உழுகுடிமக்களுக்கும் சில நெறிமுறைகள் வகுத்த செய்தி தெரியவருகிறது. அச்செய்தியை முழுமையாக அறிந்துகொள்ள வியலாதவாறு கல்வெட்டு மிகவும் சிதைந்துள்ளது.

கல்வெட்டு :

1. [ஸ்வஸ்திஸ்ரீதிரி]புவனச்சக்கரவத்திகள் இராஜராஜதேவற்கு யாண்டு ௰து[1] வதின் எதிராமாண்டு . . . நெடுமண
2. . . . பிடாகைகளில் குடும்புக்கும் குடிமகனும் கண்டு கூறுகள் சங்கு ஆக்கு தட்டுண்டென்று [கழித்துக் குடுக்க] வேணு . . .
3. . . . க்கம் ந . . ய்யேன் தேவைளி[ல] உழுகுடி மக்கள் பேர் பேசி வந்த தேவை உள்ளன உழுகுடி மகனே செய்யவும் அல்லாத
4. அனைந்த ஆல கே . . த்ரக[த்தில்] கொள்ளாதொழியவும் அளந்த அரிசிக்கு ஐஞ்ஞாழி வாசி கூட்டிக்கொள்ளாதொழியவும் . . . ே
5. ஷவிக்க கடவதாகவும் . . . க்கு குடுத்த [தோட்ட]நிலத்து நெல்லு கூட்டி வருவதும் தரயிலி நிலத்தி[ல்*] அவக்கவும் களத்தில் விற்ற செவிடுக்கு கா .

---

1. 22+1 என ஆண்டறிக்கையில் தரப்பட்டுள்ளது.

6. கொள்ளாதொழியவும் வெள்ளாளன் . .. கொள்ளாதொழியவும் புனைக்கு வேண் . . .

7. லும் பாசனத்திலே கொள்ளவும் பசான நெல்லுக் காரிலே கொள்ளவும் தெங்கு கடமைக்கு கடமைபட்ட வெங்காய[ம்*] கொள்ளுமிடத்து

8. . . . லனே சொல்லித் தங்களை நலியாமல் பார்க்கக் கடவ . . .

9. . . . கொள்ளக் கடவதல்லாததாகவும் வெ[வள்ளாள]ன் காணி விற்க வேண் . .. இராச . . . ல் புரவரி காரிய செய்வார்

10. முன்பிலாண்டுகள் கீழ்பாத்துக்கட்டும் . ..

11. கவும் குற்றஞ் செய்தார் உண்டாகில் கோற்றமர் அழைத்துக் கேழ்க்கு மிடத்து . . . குற்றத்துக்குத் தக்க தண்டம் நியோகமே

12. நடுவிற் திருமுற்றமான ஆரா[வமுத]விண்ணக[ரமானபெ]பருமாள் கோயி லிலும் . . . இசைந்து கல்வெட்டிக் குடுத்த . . .

13. தேவ . . . இவை திருவரங்க . . ணியன் எழுத்து இப்படிக்கு இவை பட்ட முடை[யான்] மஹாஜனப்பிரியன் எழுத்து இப்படிக்கு இவை [வேத]வன

14. திருவேங்கட பட்டஸ்ரீ கோமடத்து உக்ஷணாமூற்த்தி பட்டஸ்ரீ மாங்களுர் ப . ரம வித்த ஹட்டஸ்ரீ சிநாரசிங்ம ஹட்டஸ்ரீ . . . ஹட்டஸ்ரீ

15. கூ[ம*]வித்தப் பிரிய ஹட்டஸ்ரீ இப்படிக்கு இவை மஹா . . . யன் ஹட்டஸ்ரீ ஜனநபி[ரிய*] பட்டஸ்ரீ அழகிய மணவாள ஹட்டஸ்ரீ மோமடத்து . . . யன்

16. ஆதனூர் ஊமோஊரன் ஃிகண்ட விரஊ ஹட்டஸ்ரீ இப்படிக்கு [இவை] மங்களுர் ஸுஹஸ்ரீ பட்டஸ்ரீ இளையசாம பட்டஸ்ரீ இப்படிக்கு இவை அனதநாராயண ஹட்டஸ்ரீ இப்படிக்கு

17. மதுஸூதன ஹட்டஸ்ரீ ந[ாராயண பட்டஸ்ரீ] . . .

18. . . . தவஹ மடந்த ஹட்டஸ்ரீ ஹோ[ம] . ஸோமயாசி ஹட்டஸ்ரீ சீரா[ம] ஹட்டஸ்ரீ இப்படிக்கு இவை ஸ்ரீதர பட்டஸ்ரீ திரய ஹட்டஸ்ரீ திருவேங்கட பட்டஸ்ரீ மோவிஜ ஹ

19. ட்டஸ்ரீ ஹொக்குமார ஸட்டஸ்ரீ எஜூ . ஸட்டஸ்ரீ அட்டக்கபதி ஸட்டஸ்ரீ சிவ[ரா]க ஸட்டஸ்ரீ விஷ்ணு ஸட்டஸ்ரீ ஸவஷகிருது ஸட்டஸ்ரீ சந்திரசேகர பட்டஸ்ரீ . . மேஷ்வர பட்டஸ்ரீ

20. காநா இப்படிக்கு இவை [இரா]யூ[ர்] சொட்டை சிமாதவ பட்டஸ்ரீ இப்படிக்கு இவை மாங்கலூர் ம . . . ஸட்டஸ்ரீ இப்படிக்கு சித . . . ஜர ஸட்டஸ்ரீ இப்படிக்கு சிக . . .

21. இப்படிக்கு ஆதித்த ஸட்டஸ்ரீ இப்படிக்கு இவை . .. தேவ பட்டனேன் இவை . . . மத்து இப்படிக்கு இவை மாங்கலூர் . . . ஸட்டஸ்ரீ இப்படிக்கு சீக . . .

22. அ[க்க]நாராயணன் எழுத்து இவை இ[ரா]யூற் கோமடத்து அக்கும . . . க பட்டனெழுத்திவர்கள் . . . ஸட்ட . . .

மாவட்டம் : திருவாரூர்

வட்டம் : நீடாமங்கலம்

ஊர் : திருவிராமேசுவரம்

மொழி : தமிழ்

எழுத்து : தமிழ்

அரசு : சோழர்

மன்னன் : —

ஆட்சி ஆண்டு : —

வரலாற்று ஆண்டு : கி.பி. 10, 11 - ஆம் நூற்றாண்டு

இந்தியக் கல்வெட்டு ஆண்டு அறிக்கை : —

முன் பதிப்பு : —

ஊர்க் கல்வெட்டு எண் : 25

இடம்: ஸ்ரீ இராமனாதசாமி கோயில் முதல் திருச்சுற்று வடபுறச் சுவர்.

குறிப்புரை : சதுர்வேதிமங்கல நிலங்களிலும், சதுர்வேதிமங்கலத்திலிருந்து தனியாகப் பிரிந்து வெள்ளாளர் காணியாக உள்ள நிலங்களிலும் வரி வசூலிப்பது தொடர்பாக மதன மஞ்சரி சதுர்வேதிமங்கலத்து சபையார் முடிவெடுத்து கையெழுத்திட்டுள்ள செய்தி காணப்படுகிறது. கல்வெட்டின் ஒவ்வொரு வரியும் சிதைந்து காணப்படுகிறது.

கல்வெட்டு :

1. [பு]தன்கிழமையும் பெற்ற மூல . . . பக்ஷத்து . . . பெருங்குறிப் பெருமக்கள் ... நமும் மஞ்ச[ள்]பாடியும் கொ[ட]ட்டி கச்சேரியும் . . .
2. . . . மூன்று . . . னவும் திருவாய்மொழிந்தருளி நினைப்பில் இட்டுத் தண்டும் குடிமைக்காசு . . .
3. னும் எடுத்து அளக்குமிடத்து நட்ட நிலத்தால் மு . . க்குக்கு அரிசியும் . . . இராசபுரத்திலே எடுத்த . . . நெல்லுக்குக் கல அரிசியும் விட்ட பயறும் அளந்த மரக்காலாலே பெருங்குடிகள் . . . அளந்து குடுக்கவும்
4. . . . கள் செய்யவும் மேற்படிச் செய்ய வேண்டும் அ[சூ]ண்டாகில் மேல் வாரத்திலே கூலி குடுக்க .. [க]வட்டிக்கூலி[யு]ம் புறவெட்டிக் கூலியும் உறை நாழியும் கணக்கமர் நெல்லு ச . . .

5. . . . காணி நானாழி நெல்லுக்கு மேற்படிக்கு இ[று*]க்க வேண்டும் நெல்லு மூலவரகத்திலே குடுக்க . . . முங்குடிகள் கடமைக்கு குடிமக்களை பிடித்தல் வேண் . . . அக்[குடிக]ளில் ஒரு . . . தொழியவும் சிறுமுறி எழுத்து . .

6. . . . யும் கடமை நெல்லளக்குமிடத்துக் [காசு காலாக]க் கொள்ளக் கடவதாகவும் கடமைக்குக் குடுத்த நிலங்கள் . . . குடிமக்கள் பக்கலே வஙு நெல்லுச்சிகைக்குமாகில் இன்னெல் இடுவதில் முதலே காரில் . . .

7. ய்த குலோத்துங்க [தேவர்] தண்டிக்கொள்ளவும் நீக்கி நின்ற தெங்காய் அத்தெங்கில் தெங்க .. இப்படியே எண் . . . போதுக்குன் மொழிய இறுக்குங் குளங்களும் இத்தலைமாட்டுக்கு இடங்களிலும் [கா]

8. சுங் கொள்ளாமற் . . . குடுக்கவும் . வாரையாதல் ஊர்க்கண்காணியாதல் . . . யாதல் கோ . . . மென்றாதல் பரி[வ]ட்டக்கர் சென்றாதல் வர[க்]கண்டு வெள்ளான் காணியாளர் பேரில் விசே . .

9. வெள்ளை விநாயகச் சதுவேதிமங்கலத்து . . . தண்டம் கூட்டிக்கொள்ளக்கடவதல்[லா]ததாகவும் உண்ணாற் கெ . . .

10. . . துண்டாளர் குடிக்குலைச் சிறை பிடித்து கொடு போகல் அக . . ஒடுக்கிவித்துக் கொண்[ட*] போதில் . . . போன் சிதைவு . . . காசு . ஒடுக்கிவித்துக் கொ[ள்ளு]தல் செய்ததுண்[டா]ர்க் கைத்தளை கைக் கூட்டகம் உட்பட அழிந்த பொருளான் குடுக்ககடவதா. . .

11. களும் வெள்ளைவிநாயகச் சதுவேதிமங்கலத்து வேறு பிறிந்த ஊர்க[ளில் வெள்ளாளர்] காணியான நிலத்துக்கும் இருபத்திரண்டாவதின் எதிராமாண்டு கார் முதல் இப்படி பெய்யக்கடவதாகவும் இ[ப்*]படிக்கு உடையார் திருவிராமீஸ்வரமுடையார் கோயிலி[ல்]

12. து[விட]க் கடவர்களாகவும் பண் . . . ஊர்க்கணக்கு . . . இப்படிக்கு இவை நெடுமணலுடையான் [மண்]டகப் பிரமன் எழுத்து இப்படிக்கு இவை நெடுமணலுடையான் தன்மப்பிரியன் எழுத்து

13. திருத்..றுத்துறை . . . ள்ளூர் தஉ பட்டஸ்ய . . . ஸட்டஸ்ய சிராம ஸட்டஸ்ய [காந]வினிய களி நல . . . [நாப] பட்டஸ்ய ஸவஃகரது ஸட்டஸ்ய வங்கிப்புறத்து இஷஸவாஸன ஸட்டஸ்ய. ஸாரு ஸட்டஸ்ய கோமடத்து உழுத பெருமான் ஸட்டஸ்ய

14. ஸாமி பட்டஸ்ய இப்படிக்கு இவை யஜுசிவதைய பட்டஸ்ய திருமலையுடையான் பட்டஸ்ய ஸ்ரீலக்ஷமண பட்டஸா ஸவஃக்கிருது நாராயண பட்டஸ்ய திருவரங்க நாராயண பட்டஸ்ய ஸ்ரீமாதவ பட்டஸ்ய புருஷோத்தம பட்டஸ்ய சுகுறை . . . பட்டஸ்ய மோமடத்து ஸ்ரீரமநாய பட்[டஸ்ய]

15. ட்டை நீலஸ்ரீவதவாஸுமா கண்ட பட்டஸ்ய நாராயண சேந்தபிரான் மகள் ஸ்ரீமே. [ம]ரு ஸட்டஸ்ய கீழ்மணலூர் சிர[ாம] ஸட்டஸ்ய திருவரங்க நாராயண ஸட்டஸ்ய ஸ்ரீபக்தப்பிரிய ஸட்டஸ்ய இப்படிக்கு இவை . . . கலாந்தது சபுக .. பெருமாள் ஸட்டஸ்ய [அன்பில்] சிராம பட்[டஸ்ய]

16. . . . ஸட்டஸ்ய இப்படிக்கு இவை இடையாற்றுக்குடி பற்[பநாப] பட்டஸ்ய மாங்[களூ]ர் நாராயண ஸட்டஸ்ய . . .

17. [பட்ட]ஸ்ய . . . ஸ்ரீகஜஞ ஸட்டஸ்ய [மகாசிகை] நாராயண ஸட்டஸ்ய மூத்த எஜு பட்டஸ்ய ஸூரியஷேவ ஸட்டஸ்ய குண்டூர் பார்த்தசாரதி ஸட்டஸ்ய மோமடத்து மோ . . . நாராயண ஸட்டஸ்ய

18. வாமன ஸட்டஸ்ய குண்டூர் சிராம ஸட்டஸ்ய நா . . . நாராயண ஸட்டஸ்ய அழகிய மணவாள ஸட்டஸ்ய மகாசிரை சீரங்கநாத (ஞுத) ஸட்டஸ்ய இப்படிக்கு இவை இராயூர் சொட்டை திருவெண்காடு ஸட்டஸ்ய ஸரிஸார பட்டஸ்ய . . . டிகள் சாரங் . . . இப்படிக்கு இவை

19. ஸ்ய திருவெண்காடு ஸட்டஸ்ய இவை ஹரிஸாம ஸட்டஸ்ய சிறுகாலூர்த் . . ணி பட்டர் மகன் பித்தப்பிரிய ஸட்டஸ்ய மோஉடத்து நாராயண ஸட்டஸ்ய பாரத்துவாசி .. வருதி ஸட்டஸ்ய நாராயண ஸட்டஸ்ய மோஉடத்து நாராயண ஸட்டஸ்ய

20. க்கு இவை மோமடத்து சிரா[ம] ஹட்டஸ்ய ஸ்ரீகுவண ஹட்டஸ்ய மோமடத்து சிகுமார ஹட்டஸ்ய கோமடத்து சிராம ஹட்டஸ்ய இப்படிக்கு இவை [குராசக]னாத ஹட்டஸ்ய ஹ . . . நாமி ஹட்டஸ்ய இப்படிக்கு இவை மாங்களூர் திருவெண்காடு பட்டஸ்ய . . .

21. ஹட்டனெழுத்து . . . சிராம ஹட்டனெழுத்து இராயூர் சொட்டை ஸ்ரீதவ னேஸ்வர பட்டனெழுத்து இவை இராயூர் சொட்டை [வா]ஷி கேசவ ஹட்டனெழுத்து

22. . . . புருஷ ஹட்டனெழுத்து மோமடத்து திருவேங்கடவன் [திலனாவ] ஹட்டஸ்ய மோமடத்து இளைய நாராயண பட்டனெழுத்து ஆலிக் கொன்றை சாகம ஹட்டஸ்ய நாரணர் சேந்தபிரான் ஹட்டஸ்ய [யஜு] புருஷ பட்டஸ்ய

23. . . . யா[மா]ஜன் சேந்ந . . .

மாவட்டம் :	திருவாரூர்	ஆட்சி ஆண்டு :	5+1
வட்டம் :	நீடாமங்கலம்	வரலாற்று ஆண்டு :	கி.பி. 1222
ஊர் :	திருவிராமேசுவரம்	இந்தியக் கல்வெட்டு ஆண்டு அறிக்கை	—
மொழி :	தமிழ்		
எழுத்து :	தமிழ்	முன் பதிப்பு :	—
அரசு :	சோழர்		
மன்னன் :	இராஜராஜன் III	ஊர்க் கல்வெட்டு எண்	26

இடம் : ஸ்ரீ இராமனாதசாமி கோயில் திருமாளிகைப் பத்திமண்டப தென்புறச் சுவர்.

குறிப்புரை : திருவிராமீசுவரதேவரின் திருநாமத்துக்காணியாக விளங்கிய ஊர் திருவிராமேசுர நல்லூர். இவ்வூரில் மடம் இருந்திருக்கிறது. இம்மடத்தில் வண்டாழைக்குடையார் என்பவரும் அவரது சிஷ்யர்களும் இருந்தனர். சிஷ்யர்களில் ஒருவர் பஞ்சாக்சர தேவர். இவர் இக்கோயிலுக்கு விளக்கெரிக்க மூவாயிரம் காசுகள் கொடுத்திருக் கிறார். இக்காசுகளை கோயில் சார்பாகப் பெற்றுக்கொண்ட ஆதிசண்டேசுரதேவ கன்மிகள் என்ற கோயில் நிர்வாகத்தினர் அக்காசுகளின் வட்டியால் விளக்கெரிக்கும் பொறுப்பை ஏற்றுக்கொண்ட செய்தி கூறப்பட்டுள்ளது. கல்வெட்டு சிதைந்துள்ளது.

கல்வெட்டு :

I

1. ஸ்வஸ்திஸ்ரீ திரிபுவனச்ச[க்க*]ரவத்திகள் இராசராச தேவர்க்கு யாண்டு ருன் எதிராமாண்டு ஸிங்ங நாயற்று பூர்வ பக்கத்து தெசமியும் திங்க . . .

II

1. யார் திருவிராமீஸ்வரமுடையார் கோயில் ஆதிசண்டேசுரதேவர் கன்மி களோம் இந்னாயனார்

2. திருனாமத்துக்காணி திருவிராமீசுர நல்லூரில் இருக்கும் ஆண்டார் வண்டாழைக்குடையார்

3. சுந்த .. போ . . . முதலியார் ஷிஸ்[ய*]ர்களில் கண்ணமங்கலமுடையார் . . . கப்பெருமா

4. ளா .. பஞ்சாக்ஷர தேவற்க்கு நாங்கள் கல்வெட்டிக் குடுத்த பரிசாவது . . . நாற்க்கு ஒரு திரு

5. . . . காக ஒடுக்கின காசு கூசூ இக்கா

6. சு மூவா இரத்தில் பொலிசைக்குச் செலவாக . .. நா . . . முதல் நாள் முதல் நாள் ஒன்றுக்கு

7. உழக்காக வந்த மக என்னை வி . . . த்தா ஆதித்த . . . அட்டிக் குடுத்தோம் ஆதிசண்

8. டேசுர தேவர் கந்மிகளோம் இது பன்மாகேசுர இர[க்ஷை*]க்ஷை:-

மாவட்டம் :	திருவாரூர்	ஆட்சி ஆண்டு :	—
வட்டம் :	நீடாமங்கலம்	வரலாற்று ஆண்டு :	கி.பி. 13-ஆம் நூற்றாண்டு
ஊர் :	திருவிராமேசுவரம்	இந்தியக் கல்வெட்டு ஆண்டு அறிக்கை	—
மொழி :	தமிழ்	முன் பதிப்பு :	—
எழுத்து :	தமிழ்	ஊர்க் கல்வெட்டு எண்	27
அரசு :	சோழர்		
மன்னன் :	—		

இடம் : ஸ்ரீ இராமனாதசாமி கோயில் திருமாளிகைப் பத்தியின் வடபுறச் சுவர்.

குறிப்புரை : கல்வெட்டின் இறுதிப் பகுதி மட்டும் கிடைத்துள்ளது. சதுர்வேதிமங்கலத்து மகாசபை உறுப்பினர்களின் கையொப்பம் மட்டுமே காணப்படுகின்றது.

கல்வெட்டு :

1. . . . ராயண பட்டஸ்ரீ மோமடத்து திருநாமபியன் ஹட்டஸ்ரீ மாங்களூர் புத்தக ஐய நாராய
2. . . . மோமடத்து திருவேங்கடவனட்டங்க சங்கர நாராயண ஹட்டஸ்ரீ
3. சிராளர் ஹட்டஸ்ரீ மகாசனக் கேசவ [ப]*ட்டஸ்ரீ இப்படிக்கு இவை நாரணமங்கலத்து எச்சமுத்தி ஹட்டஸ்ரீ
4. . . . தாடு பாசுர ஹட்டனெழுத்து மருதார் ஆதிமூர்[த்*]தி பட்டன் மணவாள பட்[ட*]னெழுத்து மாண்டூர் ஹவம
5. வாசிகன் உக்ஷணாமூ[ர்*]த்தி ஹட்டஸ்ரீ நாரணமங்கல தந்உ ஸிஷ்ய . . லூர் பெரியநப பட்டன் எழுத்து
6. . . .
7. . . . சிவந் . . . ஹட்டஸ்ரீ மாண்டூர் திருவெண்காடு பட்டஸ்ரீ இராயூர் சொட்டை . றதைய ஹட்டஸ்ரீ

8. மாதவ ஹட்டஸ்ரீ பிருதூர் ஸ்ரீ மாதவ பட்டஸ்ரீ சங்கர நாராயண ஹட்டஸ்ரீ [இராயூர் கே]சுவ[வநார]ண ஹட்டஸ்ரீ

9. . .. மாதவ பட்டஸ்ரீ மோமடத்து நாரணபட்டன் சிஷ் . . . தேவ ஹட்டஸ்ரீ . . . ளம் புரத்து

10. மா அனஜ நாராயண ஹட்டஸ்ரீ ஹாசின ஸவஜ்ஞூது ஹட்டஸ்ரீ வினாயக ஹட்டஸ்ரீ மோமடத்து [சிங்ங]நாரா

11. ணஸ்ரீ சவேதவஸ்ரீஸன் ஹட்டஸ்ரீ வெண்ணைக்கூத்தன் ஹயலா . . ஹட்டஸ்ரீ இப்படிக்கு தக்ஷிணாமூற்த்தி ஹட்டஸ்ரீ வாமனன் அடகுணப்பி ஹட்டஸ்ரீ

12. து [சி]தர ஹட்டஸ்ரீ மணலூர் வெண்ணைக்கூத்தன் சீரங்கனாத ஹட்டஸ்ரீ மங்களூர் யஜ புத்தன் மோ

13. . . . ஹட்ட.ஸ்ரீ இடையாற்று ந . . . வன் திருவாபரண . . .

மாவட்டம் :	திருவாரூர்	ஆட்சி ஆண்டு :	—
வட்டம் :	நீடாமங்கலம்	வரலாற்று ஆண்டு :	கி.பி. 12, 13-ஆம் நூற்றாண்டு
ஊர் :	திருவிராமேசுவரம்	இந்தியக் கல்வெட்டு ஆண்டு அறிக்கை	—
மொழி :	தமிழ்		
எழுத்து :	தமிழ்	முன் பதிப்பு :	—
அரசு :	சோழர்	ஊர்க் கல்வெட்டு எண்	28
மன்னன் :	குலோத்துங்கன் III		

இடம் : ஸ்ரீ இராமனாதசாமி கோயில் திருமாளிகைப் பத்திமண்டப மேற்குச் சுவர்.

குறிப்புரை : மிகவும் சிதைந்த கல்வெட்டு. மன்னன் பெயர் முற்றிலும் சிதைந்து விட்டது. இருந்த போதிலும் மூன்றாம் குலோத்துங்க சோழன் என்பதைத் தெரிந்துகொள்ளமுடிகிறது. மணலூரைச் சேர்ந்த வெள்ளாளர் ஒருவரிடமிருந்து இருநூறு காசுகளை இக்கோயிலுக்கு விளக்கெரிப்பதற்கு தானமாகப் பெற்றுக்கொண்டு, அதன் வட்டி கொண்டு இக்கோயில் சிவப்பிராமணர்கள் விளக்கெரிப்பதற்கு சம்மதித்த செய்தி காணப்படுகிறது.

கல்வெட்டு :

1. ஸ்வஸ்திஸ்ரீ . . .
2. [டி]யன் முடித்தலையும் கொண்டருளிய கொலோத்துங்க . . .
3. இராசேன்திர சோழவளநாட்டு நெந்மலி நாட்டு நெடுமண . . .
4. வர் கோயில் சிவப்பிராமணன் கவுணியன் மூவாயிரத்தொ . . .
5. . . . நமுதன் பெருமாந் உள்ளிட்டாரும் சி . . .
6. க் கோயிற் பட்டன் உள்ளி[ட்டாரும்] . . . காசிவ . . .
7. உலோச்சியந் அநு . . . வ்வளூர் அநாம . . .

8. . . . உள்ளிட்டாரும் . . .

9. . . . சூரியதேவ பட்ட . . .

10. மணலூர் இருக்கும் வெள்ளாளர் கோட்டமுடையானா . வர் முதல் செ

11. [நா]யனார் கோயிலில் திருநுந்தாவிளக்கு வைக்க . . .

12. . . . கொண்ட காசு உா இக்காசு இருநூறுங் கை

13. . . .

14. பெற்றுடையா[ரே] எரிக்க கடவோமாக இப்படி கல்லிலே வெ . . .

15. இது பந்மாயேசுர இரட்சை||-

மாவட்டம் : திருவாரூர்

வட்டம் : நீடாமங்கலம்

ஊர் : திருவிராமேசுவரம்

மொழி : தமிழ்

எழுத்து : தமிழ்

அரசு : சோழர்

மன்னன் : —

ஆட்சி ஆண்டு : 8

வரலாற்று ஆண்டு : கி.பி. 10, 11-ஆம் நூற்றாண்டு

இந்தியக் கல்வெட்டு ஆண்டு அறிக்கை : —

முன் பதிப்பு : —

ஊர்க் கல்வெட்டு எண் : 29

இடம் : ஸ்ரீ இராமனாதசாமி கோயில் திருமாளிகைப் பத்திமண்டபம் மேற்குப்புறச் சுவர்.

குறிப்புரை : கல்வெட்டு மிகவும் சிதைந்துள்ளது. இக்கோயிலுக்கு நொந்தா விளக்கு எரிப்பதற்கு பொன் கொடையாக அளிக்கப்பட்டிருக்கிறது. அப்பொன்னைப் பெற்றுக்கொண்டு, இக்கோயிலைச் சேர்ந்த சிவபிராமணர்கள் அதன் வட்டிகொண்டு விளக்கு எரிப்பதாக சம்மதித்த செய்தி கூறப்பட்டுள்ளது. கல்வெட்டு மிகவும் சிதைந்திருப்பதால் கொடையளித்தவர் பெயரும் விவரமும் தெரியவில்லை.

கல்வெட்டு :

1. ஸ்வஸ்திஸ்ரீ . . . திரிபுவநச் சக்கரவத்திகள் . . .
2. யாண்டு எட்டாவது அ[ப்பி]கை விஷு முதல் இராஜேந்திர சோழ வளநாட்டு வெ[நன்மலி]நாட்டு [நெடு]மணல் உடை
3. யார் திருவிராமீசரமுடையார் கோயில் காணியுடைய சிவப்பிராமண . . . வாத்தொருவ . . .
4. திருவையாறு பட்டனும் தில்லைநாயகபட்டனும் . . . பெருமானும் எல்லா வ . . . தில்லைநாயக பட்டநும் . . .
5. உள்ளிட்டோ . . . நங்கைப் பெருமானும் நல்ல . . . மும் தேவ . . . பட்டந் உள்ளிட்[டோ]மும் உலோச்சியன் . . .

6. . . . நிவ .. ற்று . . . பத் . . . பட்டந . . . உள்ளிட்டோமும் . . .

7. னாச்சன் பனந்து வாச்சுரய தேவ[பட்]டநும் தேவந் உருத்திரபட்டனும் . . . கொண்டாந் திருச்சிற்றம்பல . . .

8. [லோ]ச்சியன் கோ பட்டந் உள்ளிட்டோமும் வரகாட்ட இ[பள்ளிபேரும்] இந்நாட்டு . . . இவை . . . குலோத்துங்க சோழச்சருப் . . .

9. கண்டா . . . ந்நிலத்து பிடாகை சங் .. ச நாகநல்லூர் . . . [று]டை யாந் கண்ணந் கட

10. . . . ங்காகை . . .

11. நாங்கள் பொன் கொண்டு பலிசைக் கடவ .. நாலரை திருமுன் .. ஒரு நுந்தா விளக்குச . . .

12 . . . கடவோமாகவும் [னா]ய . . . பங் . . . பக்கல் . . . ளும் குடுத்துடை யாரும்

13. . . . எழுத்து கல்வெட்டி குடுத்தோம் . . . பன்மாஹேசுர இரக்ஷை

மாவட்டம் :	திருவாரூர்	ஆட்சி ஆண்டு :	—
வட்டம் :	நீடாமங்கலம்	வரலாற்று ஆண்டு :	கி.பி. 12, 13-ஆம் நூற்றாண்டு
ஊர் :	திருவிராமேசுவரம்		
மொழி :	தமிழ்	இந்தியக் கல்வெட்டு ஆண்டு அறிக்கை	—
எழுத்து :	தமிழ்	முன் பதிப்பு :	—
அரசு :	—	ஊர்க் கல்வெட்டு எண்	30
மன்னன் :	—		

இடம் : ஸ்ரீ இராமனாதசாமி கோயில் முதலாம் திருச்சுற்று வடபுறச் சுவர், திருமாளிகைப் பத்தி மண்டப மேற்குச் சுவர் மற்றும் முன்மண்டபத் தெற்குச் சுவர் ஆகிய இடங்கள்.

குறிப்புரை : சிதைந்த துண்டு கல்வெட்டுகள். இக்கோயிலுக்கு நந்தாவிளக்கு, திருப்பட்டம் ஆகிய கொடைகள் கொடுத்த செய்தி சொல்லப்படுகிறது.

கல்வெட்டு :

I

1. . . .
2. இ நாட்டு நெடுமணல் உடையார் திருவிராமி . . .
3. கன் உள்ளிட்டாரும் இராயூர் திருவையாறு . . .

II

1. நென்மலி நாட்டு ஸ்ஹூதே[த] . . .
2. வேளா கிழவன் அமுதன் பாரிக்கதிர . .
3. [ரை] கறங்க கடமை . . . கொண் . .
4. . . . இது ப[ந்*]மாயேசுர [ரக்ஷை]

III

1. . . . ஸ்ரீகயிலாஸமுடையார் . . . யுடைய இவ்வூர் . . . ந் வேதவண நாயக பட்டன் எழுத்து . . . ஸ்ரீமாஹேஸ்வரக் கண்காணி . . .

2. திருவாய்ப்பாடி எம்பெரும . . . டைய கௌதமன் ஸர்வஜ்ஞ ஹட்டன் எழுத்து திருப்பாற்கடல் . . . முற்றத்துக்காணியுடைய காஸ்யவ[ன்] . . .

IV

1. இவ்வூர் காணி உடைய வெள்ளாளன் இவ் ஊருடை . . .

2. ாதிர னுந்தா விளக்கு சந்த்ராதித்தவரை எரிப்பதாக . . .

V

1. ரு நாரக்கந் [தே]வேந்திரன் பட்டன் எழுத்து இவ்வூர் காணியுடைய ஸாமவந் இப்படிக்கிவை திருமேற் கோயில்லான உடைய கௌதமன் சோ[ழ தேவ]னா . . .த்திரம்போமா . . . முடைய காஸ்யபந் எழுத்து . . .

2. . . . யாக பூசித்து இக்கோயில் காணி உடைய ஸாய ஆசுயன் நின்ற நம்பி பட்டன் எழுத்து . . . ஈவாஸி நாராயணன் திருவேங்கட பட்டன் எழுத்து இக்கோயில் காணி . . . வாடி . . . அங்குமார பட்டன் எழுத்து . . . இக்கோயில் . . .

VI

1. . . குடுத்தோம் இவன் . . .

2. . . ட திருப்பட்டம் க னால் . . .

3. . . இப்படி கல்வெட்டி . . .

4. . . . ாம் இது சி மாஹேஸ்வரர் இர[க்ஷை]

VII

1. . . . [போ]க கொண்டார் த . . .

2. கடவதாகவும் எறக்குமிடத்து . . .

3. களுக்கு தங்களின் இரண்டாம் . . .

4. இப்படி ஸந்த்ராதித்தவரை எரிப்பதா[க] . . .

மாவட்டம் :	திருவாரூர்	ஆட்சி ஆண்டு :	—
வட்டம் :	நீடாமங்கலம்	வரலாற்று ஆண்டு :	கி.பி. 12, 13-ஆம் நூற்றாண்டு
ஊர் :	திருவிராமேசுவரம்		
மொழி :	தமிழ்	இந்தியக் கல்வெட்டு ஆண்டு அறிக்கை	—
எழுத்து :	தமிழ்	முன் பதிப்பு :	—
அரசு :	—		
மன்னன் :	—	ஊர்க் கல்வெட்டு எண்	31

இடம் : ஸ்ரீ இராமனாதசாமி கோயில் முன்மண்டபத் தெற்குச் சுவர்.

குறிப்புரை : திருவிராமீசுவரம் கோயிலுக்கு விளக்கு ஒன்று எரிப்பதற்கு [திரு]வம்பலம் பிரியாதாள் என்ற பெண் கொடையளித்துள்ளாள். இப்பெண் முன்னரே திருக்குத்தி விளக்குகள் செய்தளித்துள்ளாள். இப்போது அளிக்கப்பட்ட கொடையை அவ்விளக்குகள் ஒன்றிலே எரித்துக்கொள்ள வேண்டும் என்றும் கூறப்பட்டுள்ளது. அவ்விளக்குகளின் பாதத்தில் மண்ணிடப்பட்டிருந்தது என்ற தகவலும் இக்கல்வெட்டால் அறிய வருகிறது.

கல்வெட்டு :

1. . . .
2. ஷுயஷையும் னாயற்றுகிழமையும் பெற்ற மூல[த்து நாள்] . . .
3. ஸூஹூஷேயழ நெடுமணலில் உடையார் திருவிராமீஸ்ூரமுடைய னாயனார்கு
4. யான் அரியாண . . . [திரு]வம்பலம் பிரியாதாள் இன்னாயனார்க்கு
5. திருவிளக்கு ஒன்றுக்கு உழக்கா . . . ண்ணை இன்னாள் முதல் விளக்கு எரிக்க
6. இவள் முன்னாளில் இட்ட முன்பாதத்து மண்ணும் னாராசமும் இவர் பரிவத்தனை
7. எடை காரி சஂசபலம் இதிலே ஒரு திருக்குத்தி விளக்கிலே இட்டு எரிக்க கடவதாகஉம்
8. கல்வெட்டிக் குடுத்தோம் இத்தேவர் கோயில் தானத்தோம் இது பந்மாஹேஸ்வர ரக்ஷை||-

மாவட்டம் : திருவாரூர்

வட்டம் : நீடாமங்கலம்

ஊர் : திருவிராமேசுவரம்

மொழி : தமிழ்

எழுத்து : தமிழ்

அரசு : சோழர்

மன்னன் : இராஜேந்திரன் I

ஆட்சி ஆண்டு : —

வரலாற்று ஆண்டு : கி.பி. 11-ஆம் நூற்றாண்டு

இந்தியக் கல்வெட்டு ஆண்டு அறிக்கை : —

முன் பதிப்பு : —

ஊர்க் கல்வெட்டு எண் : 32

இடம் : ஸ்ரீ இராமனாதசாமி கோயில் தென்புறச் சுவர்.

குறிப்புரை : முதலாம் இராஜேந்திரசோழனின் மெய்க்கீர்த்தித் தொடக்கம் மட்டுமே உள்ள துண்டுக் கல்வெட்டு. நிலக்கொடை பற்றி மற்றொரு துண்டுக் கல்வெட்டு குறிப்பிடுகிறது.

கல்வெட்டு :

I

1. ஸ்வஸ்ஸ்ரீ திருமன்னி வளர இரு நில மடந்தையும் போற்ச் செயப் பாவையும் . . .
2. ண்ணைக் கடக்கமும் பொரு கடல் ஈழத்தரைசர் தமுடியுமாங்கவந்றேவி
3. யற் சூடுங் குலதனமாகிய பலர் புகழ் முடியுஞ் செங்கதிர் . . .

II

1. .. பதிந் நிலம் கலங்கள் மிக ஈரு௲ கூல ஆம் குடும்பிலாறாம் பாடகத்தில் ஐம்பத்து இ . .. ஆங்[கு]டும்பிலாறாம் பாடகத்து நிலம் பத்தும் இ . .. ஆங் [கு]டும்பில் .. ப் பாடகத்துக்குழி . . . நூற்றெண்பத்தேழு எண்ணூ . . . சஙரு ஆங் குடும்பிலெட்டாம் பாடகத்து நிலம் பத்துமா இவ் வறை[த்து] நிலம் [இ முள்ளி] . . . கரை வடக்கடைய . . . [சந்திராதி]த்த வரை . . .

2. நிலத்துக்குங் கள்ளி நத்தமரை நல்லெறுப் பெறுவதாகவும் திருமடைப் பள்ளிப் புறத்திற்குந் குறைவிட்ட நிலம் பதினாலாங் குடும்பில் எட்டாம் பாட[க]ம் திருநாரண [வாய்க்காலின்] . . . கரைக்கு . . . செய்யி . . . விளைநிரையில் வடக்கடைய மாகா . க்கலத்தோடுமடைய நிலமிரண்டு மா ||- இக்கோயிலுக்கு வேண்டுந் திருமஞ்சனக்குடமுஞ் சாலும்

3. குசவர்க்கு வை[வ]த்த நிலம் ௧௪ ஆங் குடும்பிலெட்டாம் பாடகந் திருநாரண வாய்க்காலின் மே[லை]க் கோக்காற் செய்யில் கிடக்கடைய விளைஞில னாந.. வரையில் .. காணி ||- இக்கோயில் தி . . . டையா[ர்*] களிப் பித்தரிடை காசு கொண்டு . . . னாலு ஸந்தியுமெரிக்க கடவ விளக்கு ௨||- ஆழ்வார் மார்கழித் திருவாதிரை யொரு நாளும் வைகாசித் திருவா . . .

4. திருவாதிரைப்புறமாக ப்ரஹ்மாதித்தவல் இறையிலியாக செய்த . . . தோரடைய நிலம் காலில் மேற்கடைய நிலம் ஒரு மாவரையரைக்காணி மூந்று மா சிந்நம் . . . ஊரளவு கொ . . . சஹாஷித்தவல் இறையிலியாக செய்து குடுத்தே[ன்]

மாவட்டம் :	திருவாரூர்	ஆட்சி ஆண்டு :	—
வட்டம் :	நீடாமங்கலம்	வரலாற்று ஆண்டு :	கி.பி. 12, 13-ஆம் நூற்றாண்டு
ஊர் :	திருவிராமேசுவரம்	இந்தியக் கல்வெட்டு ஆண்டு அறிக்கை	—
மொழி :	தமிழ்		
எழுத்து :	தமிழ்	முன் பதிப்பு :	—
அரசு :	—	ஊர்க் கல்வெட்டு எண்	33
மன்னன் :	—		

இடம் : ஸ்ரீ இராமனாதசாமி கோயில் திருமாளிகைப்பத்தி மண்டப மேற்குப் புறச் சுவர்.

குறிப்புரை : துண்டுக் கல்வெட்டு.

கல்வெட்டு :

1. . . .
2. ஞ்சாவது . . . நாட்டு . . .
3. மணல் உடையார் திருவிராமீசுரமுடையார் கோ . . .
4. உள்ளிட்டோமும் கல்லாலை . . .
5. யர் கண்டிய பட்டர் உள்ளிட்டோமும் உலோச்சிய . . .
6. ன்னரசு பட்டனும் குலோத்துங்க பட்டனும்
7. . . .
8. .. ச்சியந் . . .
9. .. ருளாள அள்ளதாநந் . . .
10. . . . விகை . . . க்க . . .
11. . . .

மாவட்டம் :	திருவாரூர்	ஆட்சி ஆண்டு :	—
வட்டம் :	நீடாமங்கலம்	வரலாற்று ஆண்டு :	கி.பி. 1047
ஊர் :	திருவிராமேசுவரம்	இந்தியக் கல்வெட்டு ஆண்டு அறிக்கை	118/1911
மொழி :	தமிழ்		
எழுத்து :	தமிழ்	முன் பதிப்பு :	—
அரசு :	சோழர்	ஊர்க் கல்வெட்டு எண்	34
மன்னன் :	இராஜாதிராஜன் I		

இடம் : ஸ்ரீ இராமனாதசாமி கோயில் தென்புறச் சுவர்.

குறிப்புரை : முதலாம் இராஜாதிராஜ சோழனின் மெய்க்கீர்த்திப் பகுதி மட்டும் உள்ளது. இரண்டாவது கல்வெட்டு இதே மெய்க்கீர்த்தியின் மற்றொரு பகுதியுடன் உள்ளது. அதனில் நந்தா விளக்கெரிக்க 100 காசுகள் கொடுக்கப்பட்ட செய்தி உள்ளது.

கல்வெட்டு :

1. [ஸ்வஸ்திஸ்ரீ திங்களேர் தருதன் தொங்கல் வெண்]
2. குடைக்கீழ் நிலமகள் நிலவ மலர் மகள் புணர்ந்து செங்கே . . .
3. ய தாதையும் திருத்தமையனையும் குறிக்கொள் இளங்கோக் கிளையும் நெ . . .
4. மீனவன் கங்கந் னிலங்கைக் கிறைவன் பொலங்கழற் பல்லவன் கன்ன குச்சியர் காவலன் . . .
5. வ நிரையருளி [புனைந்து] மந்று பல்லூழியுள் தென்னவர் மூவருள் மானாபரணன் செ[பான்] . . .
6. வீரகேரளனை முனைவயிற் பிடித்துத் தனது யானைக்கு இடுவித்து [அத்திவாரண]க் களிற்றாலுதைப்பி ..

7. குடையும் கற்றை வெள் கவரியும் சிங்காதன வெங்களத்திழந்து தந்முடி விழத் தலை[விரித்தோட]

8. வேளாட்டரசரை சோனாட்டொதுக்கி மேவு புகழ் இராமகுட மூவர் கெட முனிந்து [மிடல் கெழு]

9. . . .

10. . . .

11. படையால் ஆங்கவர் [சேனையுள்] கண்டப்பய்யனும் கங்காதரனும் வண்டமர் களிற்றொடு . . .

12. முதலினர் சமரபீரு வொத்துடைய நிமிர் சுடர் பொந்நொடு அய்ங்கரிப் புரவியோடும் . . .

13. இழந்து ஏழ்கடலீழம் புக்க லங்கேசநாகிய விக்கிரம பாண்டியன் பருமணி மகு[டமும்] . . .

14. தந் உறவோடும் புகுந்து விளங்குமுடி கவித்த வீரசலா மேகன் பொரு களத்தஞ்சி தன் கார் [களிறிழிந்து] . . .

15. . . .

II

1. முதலினர் சமரபீரு ஒத்துடைய நிமிசுடர்ப் பொந்நொடு அய்ங்கரிப் புரவியோடும் . . .

2. யுள்ளெரி மடுப்பித்தொரு தநித் தண்டால் பொரு கடலிலங்கையர் கோமான் [விக்கிரமபாகுவின்] . . .

3. ந்து ஏழ்கடலீழம் புக்க லங்கேசநாகிய விக்கிரம பாண்டியன் பருமணி மகுட . . .

4. த் தந்நுறவோடும் புகுந்து விளங்கு முடி கவித்த வீரசலாமேகந் பொரு களத்[த*]ஞ்சி தந் கார் களி[றிழிந்து] . . .

5. [ஆங்க]வமானம் நீங்குதற்காக மீட்டு வாட்டொழிலிழந்து வெங்களத் தல[ந்த சிங்களத்] . . .

6. . . .

7. [க]ணவதி வண்டலர் தெரியல் மதுசூதனநென்று [எனைப்] பல வரையரை முனைவயிற் . . .

8. க்கலில் வில்லவர் மீனவர் வேழ்குலச் சளுக்கியர் வல்லவர் கோசலர் வங்கணர் கொங்க[ணர்] . . .

9. ளுமாறி லொந்றிலவன் கூறுகொள் பொருள்களும் உகந்து நான் மறையவர் முகந்து [கொள] . . .

10. தரசு வீற்றிருந்த ஜயங்கொண்டசோழன் உயர்ந்த பெரும்புகழ் கோவி ராஜ கேசரி பதூராந . . .

11. அருமொழிதேவ வளநாட்டு நென்மலி நாட்டு ஸ்ஹூதேயம் மதநமஞ்சரி சதுவேதிமங்கல . . .

12. ந் தேவனும் கவிணியந் சந்திரசேகரந் திருவையாறு தேவநும் காஸ்யபந் . . .

13. . கயனும் பஞ்சநெதி வாணநும் ஆயஸ்ரந் பாவூர் ஒலோச்சன் . . .

14. . . . யநும் ஒலோச்சந் பிராந் சிருவை . . .

15. . . . நாட்டு . . . கூற்றத்து தநியூர் . . .

16. . . . யிடை னாங்கள் கொண்ட காசு நூ[றும்] . . .

17. . . . நொந்தாவிளக்கு . . .

18. . . . நோம் இது பன்ச . . .

19. . . . சந்திரசேகரன் திருவையாறு தேவநும் . . .

20. . . . லம் ஆயஸ்ரந் பொந்நம்பல . . .

21. . . . ஸ்ரந் பாலூர் ஒலோக விடங்கனும் காஸ்யபந் . . .

22. சந்திர நும்வனைவோம் இவ்வூர் வெள்ளாளன் கலியந் . . . ஈநாந சண்டேஸ்வரன் ப . . .

23. ஞ்சும் கொண்டு இதேசவர்க்கு இவர் பக்கல் கொண்டு . . . நுன்தா விளக்கெரிப்[போமானோம் இவ்வனைவோம்]

மாவட்டம் : திருவாரூர்

வட்டம் : நீடாமங்கலம்

ஊர் : திருவிராமேசுவரம்

மொழி : தமிழ்

எழுத்து : தமிழ்

அரசு : —

மன்னன் : இராஜேந்திர சோழன் I

ஆட்சி ஆண்டு : —

வரலாற்று ஆண்டு : கி.பி. 11-ஆம் நூற்றாண்டு

இந்தியக் கல்வெட்டு ஆண்டு அறிக்கை : —

முன் பதிப்பு : —

ஊர்க் கல்வெட்டு எண் : 35

இடம் : ஸ்ரீ இராமனாதசாமி கோயில் தென்புறச் சுவர்.

குறிப்புரை : கல்வெட்டின் தொடக்கம் கிடைக்கவில்லை. ஆதலால் மெய்க்கீர்த்தியின் தொடக்கப் பகுதியின்றி கல்வெட்டு காணப்படுகிறது. மூன்று சந்தியிலும் நான்கு விளக்குகள் எரிப்பதற்கும், குங்கிலியம் உள்ளிட்ட வாசனைத் திரவியங்கள் பயன்படுத்துவதற்கும் அளித்த கொடையைக் குறிக்கிறது இக்கல்வெட்டு. இறுதி வரிகள் சிலவும் காணப் படவில்லை.

கல்வெட்டு :

I

1. . . .
2. . . .
3. . . .
4. முனையழித்து வண்டமிர் சோலை தண்டபுத்தியும் . .
5. தொடுகடல் சங்கோடடல் ஈஹிவாலனை . .
6. மலர்த்தீர்த்தத் தெறிபுணற் கங்கையும் மாபெருங் . . .
7. ட்டு ஸ்ரீ ஜயஸேய மடிகளஞுபிச் சதுவேஉதி மங்கல
8. பொன்னம்பலமுமிவன்றம்பி வெண்காடு ஷேவ . . .

9. அரங்கனும் காஶ்யபன் காடன் வைகு[ஞ]னும் இவ்வ

10. . . . இக்காசு பதினாறுங் கொண்டு கடவோங் . . .

11. தங்களுக்கு வந்த பலிசை இக்க[ாசு*] நாலு இவ்வி[ள*]க்கு

12. லத்துக்கு . . . ஒன்றுமாக இவ்வி[ள*]க்கு நாலுக்கு

13. ஸந்தி மூன்றுக்கும் அர்த்தயாமத்துக்குமாக நித்தமும்

14. கூட ஶுத்தியுங் குங்கிலியமுங் கொண்டு ஆராதி

15. . . .

II

1. . . .

2. . . .

3. . . .

4. . . .

5. . . . வனைவோம்

6. . . . பரிசாவது இவ்வாட்டை யானித்திங்கள் முதலாக

7. . . . யாலும் உத்தமாக்ஷேதி ஶுதுவேதி மங்கலத்து

8. . . . தேவர்க்கு

9. . . . காசு பதினாலினாலும்

10. . . . ஸ்ரீகோயிலில் பரிசினாலும்

மாவட்டம் :	திருவாரூர்	ஆட்சி ஆண்டு :	25
வட்டம் :	நீடாமங்கலம்	வரலாற்று ஆண்டு :	கி.பி. 1043
ஊர் :	திருவிராமேசுவரம்		
மொழி :	தமிழ்	இந்தியக் கல்வெட்டு ஆண்டு அறிக்கை	—
எழுத்து :	தமிழ்	முன் பதிப்பு :	—
அரசு :	சோழர்		
மன்னன் :	இராஜாதிராஜன் I	ஊர்க் கல்வெட்டு எண்	36

இடம் : ஸ்ரீ இராமனாதசாமி கோயில் அர்த்தமண்டப தென்புறச் சுவர்.

குறிப்புரை : முதலாம் இராஜாதிராஜ சோழனின் மெய்க்கீர்த்திப் பகுதி மட்டுமே தெளிவாக உள்ளது. கல்வெட்டுத் தகவல் கூறுகின்ற பகுதி மிகவும் சிதைந்துள்ளது.

கல்வெட்டு :

1. ஸ்வஸ்திஸ்ரீ திங்கள்ஏர் தரு தன் றொங்கல் வெ . . .
2. லோச்சி கருங்கலி கடிந்து தன் சிறிய தாதையை . . .
3. ணர் தன்த் திருப்புதல்வரையும் துன்றெழில் வானவன் மீனவன் . . .
4. னெனப் பொந்னணி சுடர்மணி மகுடம் சூட்டி படர் புகழாங்கவர் . . .
5. முடியானா பருமணிப் பசுன்தலைப் பொருகளத்தரிந்து வாரளவிய கழல . . .
6. ருளி அந்தமில் பெரும்புகழ் சுந்தரபாண்டியன் ஒற்றை வெண் . . .
7. ரிந்தடி தளர்ந்தோட தொல்லையில் முல்லையூர் துரத்தி ஒல்லை . . .
8. ல்லவன் குடாமடி கொண்டு த[ன்*]னாடு விட்டோடி காடு பு[க்*] கொளி . . .

9. கலமறுப்பித்தருளி ஆஹவமல்லனுமஞ்ச கேவுதன் றாங்கரும் ப . . .

10. [றி]ண்டிற[ல்] விருதர் விக்கியும் விசையாதிச்சநும் கருமுரட்ச் சாங்[க*] மய்யனும் . . .

11. துத் தந்நாடையிற் ஜயங்கொண்டு . . .

12. டமும் முற்றநக் குடைந்த தெந்றமிழ் மண்டல முழுவதும்

13. தந்நதா[க்*]கியு[ம்*] கந்நகுச்சியிலுமார் கலியிழஞ் சீரிதெந்றெண்ணி [உள*]ங்கொ[ள்] . . .

14. வையுற்றோடி காதலியோடு தந்றவ்வை[யை*] பிடித்து தாயை மூக்கரிய ஆங்க . . .

15. யந் பொந்நணிமுடியும் கந்நரந் வழிவந்த [துனை]கொள் . . .

16. புலத்திருகாலாவதும் பொருபடை நடாத்தி கண்டர் திநார . . .

17. ரு பொழில் கம்பிலி நகருள் சளுக்கியர் மாளிகைய் தகர்ப்பித்திள . . .

18. ந்துரர் அ[ய்]யணர் சிங்களர் பங்களர் நமில[ர்] முதலிய அரைசரிடு திறை . . .

19. த்து விஸ்வலோகத்து விளங்க மறுநெறி நின்றஸ்வமே[த]ஞ் செய்த . . .

20. உடையார் ஸ்ரீராஜாதிராஜ தேவர்க்கு யாண்டு உ௰க ஆவது

21. .. ராமீஸ்வரத்து [வியா]சா . னன் ஒலோச்சந்பரம் . . .*

---

* வரி 22 முதல் பத்து வரிகள் மிகவும் சிதைந்துள்ளன.

மாவட்டம் :	திருவாரூர்	ஆட்சி ஆண்டு :	14
வட்டம் :	நீடாமங்கலம்	வரலாற்று ஆண்டு :	கி.பி. 1026
ஊர் :	திருவிராமேசுவரம்	இந்தியக் கல்வெட்டு ஆண்டு அறிக்கை	—
மொழி :	தமிழ்		
எழுத்து :	தமிழ்	முன் பதிப்பு :	—
அரசு :	சோழர்	ஊர்க் கல்வெட்டு எண்	37
மன்னன் :	இராஜேந்திரன் I		

இடம் : ஸ்ரீ இராமனாதசாமி கோயில் அர்த்தமண்டபத் தென்புறச் சுவர்.

குறிப்புரை : திருவிராமேசுவரமுடையார் கோயிலுக்கு சீதாரி (சாம்பிராணி), குங்கிலியம் போன்ற வாசனைத்திரவியங்கள் பயன்படுத்துவதற்கு காசு தானமளிக்கப்பட்டது. அக்காசிற்கு மாதம் கால் காசாக வரும் வட்டி கொண்டு இவ்வாசனைத் திரவியங்கள் பெறப் பட்டது என்பது தெரியவருகிறது.

கல்வெட்டு :

1. . . .
2. ரையிலக்கமு[ம்*] நவநெதி குலப் பெரு மலைகளும் விக்கிரம வீரர் சக்கரக் கோட்ட . . .
3. பழன மாசுணி தேசமும் அயர்வில் வண்கீர்த்தி யாதி நகாவையிற் சண்ட்ர[ன் ெ]தால் ..
4. ருஞ் செருமிளையொட்டவிஷையமும் பூசுரர் சேர் நற் கோசலை நாடுந் தன்ம பாலனை வெம் . . .
5. கோவிந்தசந்தன் மாவிழந் தோடத் தங்காத சாரல் வங்காள தேசமு . . .
6. னையும் பெண்டிற் பண்டாரமும் நித்திலப் பெருங்கடலுத்திர லாடமும் வே . . .

7. ஸ்ரீசோள தேவற்கு யாண்டு ௪௪ ஆவது அருமொழிதேவ வளநாட்டு நென்மலி . . .

8. யும் கவிணியன் வஸ்ரீஸேவான் திருவை[யாறு] [ஐ]வஜூன் வெண்காடு தே

9. . . . தாயன் சுப்பிரமண்ணியன் ஒற்றியூர்ப் பெருமானுங் காஸ்யூவன் சாத்தன்

10. . . . த்தம சோ[முன்] கையால் நாங்கள் கொண்டு கடவ காசு . . .

11. காசின் வா[ய்*]த் திங்கட் காலக்க[1] பொலிசையாற் பொலிவதாகவும் பொலிந்து . .

12. ஈஸ்வரமுடைய ஊஹாதேவற்கு முப்பது நாளிலரைக்குந் ஸிதாதி[2]க்கு அக்க மூன்றுங் குங்கு . . .

13. . . . நாலுங் கொண்டு ஸிதாதியுங் குங்குலியமுங் . கா[ண]

14. . . . ங்களிறுதியக்க நாலுமா . இத்தேவர் ஸ்ரீகாயஷுஞ் செய்வா[ர்*] கண்காணியே . . .

15. ற்றுப்பண்ணயாளரும் நா . . . எங்கள் பக்கல் பெற்று . . .

16. கலிய . . . சண்டேஸ்வரதே[த]*வரையும் . . .

17. யாக கு . . ப்பேர்காசு நிறை பொன் பதின் கழைஞ்சினால் இப்பொ . . .

18. டம் என்று பம்மாஹேஸ்வர ரக்ஷை ||-

---

1. காலாக - என்று படிக்கவும்.

2. சீதாரி - என்று படிக்கவும்.

மாவட்டம் :	திருவாரூர்	ஆட்சி ஆண்டு :	4
வட்டம் :	நீடாமங்கலம்	வரலாற்று ஆண்டு :	கி.பி. 1016
ஊர் :	திருவிராமேசுவரம்	இந்தியக் கல்வெட்டு ஆண்டு அறிக்கை	125 / 1911
மொழி :	தமிழ்		
எழுத்து :	தமிழ்	முன் பதிப்பு :	தெ.இ.க.தொ. 19 எண். 350
அரசு :	சோழர்	ஊர்க் கல்வெட்டு எண்	38
மன்னன் :	பரகேசரிவர்மன்		

இடம் : ஸ்ரீ இராமனாதசாமி கோயில் அர்த்தமண்டபத் தென் சுவர்.

குறிப்புரை : திருவிராமீசுவரமுடையார் கோயிலுக்கு நுந்தா விளக்கு ஒன்று எரிப்பதற்கு திருமஞ்சுணபித்தர் என்பவர் இருபத்துநாலு காசுகள் தானமளித்த செய்தியும் அக்காசுகளைப் பெற்று திருக்கோயிலுடையார் சிலர் விளக்கெரிக்க பொறுப்பேற்றுக் கொண்ட செய்தியும் தெரிய வருகிறது.

கல்வெட்டு :

1. ஸ்வஸ்திஸ்ரீ||- கோப்பரகேஸரி பன்மற்க்கு யாண்டு ௪ ஆவது நென்மலீ நாட்டு ப்ரஹ்மதே
2. யம் மதநமஞ்சரி சதுவே‍திமங்கலத்து திருக்கோயிலுடையான் ஒலோச்சந் நம்பிராந்[சே]
3. .. திருவிராமீஶ்வரத்துப் பாரா[சிரிய]ன் [சா]த்தன் வெண்காடு தேவனும் இவன் தம்பி சாத்தன்
4. [மக]ன் . . . காஶ்யஹன் கொற்றன் மாதேவ பட்டனும் ஆலச்சன் அஶ்வமேகரன் வெண்

5. காட[தேவ]னும் க . . . ாச்சன் சந்திரசேகரனும் இவ்வநைவோம் இவ்வூர் திருவிராமீ

6. ஸ்வரத்து மஹாதேவர் கந்மி திருமஞ்சுணப் பித்தரிடை யான் கொண்டு கடவ் காசு

7. [௨௰௪] இவ்விருபத்து நாலு காசுங் கொண்டு இத்திருவிராமீ[ஸ்வரத்து மஹாதே]வர்க்கு இர

8. [வும்ப]கலு[ம்*] எரிப்போமாந நொன்தா விளக்கு ௪ இன் நொன்தா [விளக்கு] ஆசந்த்ராதித்த

9. [வற் எரிக்]க கடவோமாய்க் கல்லில் வெட்டிக்குடுத்தோமிவ்[வநைவோம் இது] பன்மா

10. ஹேஸ்வரர் ரக்ஷை||-

மாவட்டம் :	திருவாரூர்	ஆட்சி ஆண்டு :	6
வட்டம் :	நீடாமங்கலம்	வரலாற்று ஆண்டு :	கி.பி. 991
ஊர் :	திருவிராமேசுவரம்	இந்தியக் கல்வெட்டு ஆண்டு அறிக்கை	117/1911
மொழி :	தமிழ்		
எழுத்து :	தமிழ்	முன் பதிப்பு :	தெ.இ.க.தொ. 13 எண். 137
அரசு :	சோழர்		
மன்னன் :	இராஜராஜன் I	ஊர்க் கல்வெட்டு எண்	39

இடம் : ஸ்ரீ இராமனாதசாமி கோயில் அர்த்தமண்டப தென்புற பட்டிகை.

குறிப்புரை : திருவிராமீசுவரமுடையார் கோயிலில் தேவகன்மியாக பணியாற்றும் திருமஞ்சுணப் பித்தர் என்பவர் இருபத்து நாலு காசு கொண்டு நிலம் விலைக்கு வாங்கி அளித்த செய்தி கூறப்பட்டுள்ளது. கல்வெட்டின் பிற்பகுதி கிடைக்கவில்லை.

கல்வெட்டு :

1. ஸ்வஸ்திஸ்ரீ கோவிராசகேசரி பன்மக்கு யா[ண்டு] சு ஆவது நென்மலி நாட்டு ப்ரஹ்மதேயம[ாந மதனமஞ்சரி சதுவேதி மங்கல]த்து மாசவையோம் இவ்வூர் திருவிராமீஸ்வரத்து மஹாதேவர்கந்மி திருமஞ்சுணப் பிச்சரிடை நாங்கள் கொண்ட காசு இருபத்[து நாலு இவ்விருபத்து நாலு காசு]ங் கொண்டு இத்திருவிராமீஸ்வரத்து மஹாதேவ

2. ர் கந்மி திருமஞ்சுண பிச்சர் இதேவர்க்கு விலைகொண்டு உடைய நிலம் நாலே [கா]லு . . . எட்டா . . . லும் ஆக நிலஞ் செய்து மடக்கி இறைப் படி வந்த நிலம் [கஇ] இந்நிலம் ஒன்றரையாலும் வந்த இறைகாசில் . . . [வரிப்பசனம்] வஹை . . .

மாவட்டம் :	திருவாரூர்	ஆட்சி ஆண்டு :	—
வட்டம் :	நீடாமங்கலம்	வரலாற்று ஆண்டு :	கி.பி. 11-ஆம் நூற்றாண்டு
ஊர் :	திருவிராமேசுவரம்		
மொழி :	தமிழ்	இந்தியக் கல்வெட்டு ஆண்டு அறிக்கை	—
எழுத்து :	தமிழ்	முன் பதிப்பு :	—
அரசு :	சோழர்		
மன்னன் :	இராஜகேசரி	ஊர்க் கல்வெட்டு எண்	40

இடம் : ஸ்ரீ இராமனாதசாமி கோயில் அர்த்தமண்டப வடபுறச் சுவர்

குறிப்புரை : நிலத்தின் அளவுகளும் எல்லைகளும் கூறப்பட்டுள்ள துண்டுக் கல்வெட்டு.

கல்வெட்டு :

1. தண்டாற் கொண்ட கோவிராஜகேஸரி பந்மரான ஸ்ரீ . . .
2. ஶூரச்சேரி பாரதாயன் நக்கன் . . .
3. வ்வூர் ஸவஸிசை கரவதிக்கு வடக்கு ௩ ஆங் கண்ணாற்று இதில் . . .
4. ம் ²செயு . நாலாம் . . . ச மாவும் ஆக நிலம் . . .
5. ரைக்கா . . காலுக்குக் கிழக்கு . . . த்தலை இதில் . . .
6. னெ[டு]மாலுருவில் . . . யிரண்டு மாச்செய்
7. . . .

மாவட்டம் :	திருவாரூர்	ஆட்சி ஆண்டு :	11
வட்டம் :	நீடாமங்கலம்	வரலாற்று ஆண்டு :	கி.பி. 996
ஊர் :	திருவிராமேசுவரம்	இந்தியக் கல்வெட்டு ஆண்டு அறிக்கை	—
மொழி :	தமிழ்	முன் பதிப்பு :	—
எழுத்து :	தமிழ்	ஊர்க் கல்வெட்டு எண்	41
அரசு :	சோழர்		
மன்னன் :	இராஜராஜன் I		

இடம் : ஸ்ரீ இராமனாதசாமி கோயில் அர்த்தமண்டப வடபுறச் சுவர்.

குறிப்புரை : திருவிராமீசுவரமுடையார் கோயிலைச் சேர்ந்த சிலரின் பெயர்கள் மட்டுமே உள்ளன. கல்வெட்டின் பிற்பகுதி காணப்படவில்லை.

கல்வெட்டு :

1. ஸ்வஸ்திஸ்ரீ சாலை கலமறுத்த கோவிராஜராஜகேஸரி வந்மற்கு யாண்டு ௰க ஆவ
2. து நென்மலி நாட்டு ப்ரஹ்மதேய[ம்*] மதனமஞ்சரிச் சதுர்வேதிமங்கலத்து ஸ்ரீ கோயிலுடை
3. யோம் கவிணியனாச்சன் ப்ரஹ்மஸேனனும் திவாகரந் திருவிராமீஸ்வரன் ஸ்ரீவாஸுதேவனும் பாரதா
4. யன் சாத்தன் வெண்காடுதேவனும் இவனம்பி சாத்தன் பொன்னம் பலமும் மாலைச்சனி வெண்
5. காடுதேவன் பொன் . . .

மாவட்டம் :	திருவாரூர்	ஆட்சி ஆண்டு :	11
வட்டம் :	நீடாமங்கலம்	வரலாற்று ஆண்டு :	கி.பி. 996
ஊர் :	திருவிராமேசுவரம்	இந்தியக் கல்வெட்டு ஆண்டு அறிக்கை	—
மொழி :	தமிழ்		
எழுத்து :	தமிழ்	முன் பதிப்பு :	—
அரசு :	சோழர்	ஊர்க் கல்வெட்டு எண்	42
மன்னன் :	இராஜராஜன் I		

இடம் : ஸ்ரீ இராமனாதசாமி கோயில் அர்த்தமண்டப வடபுறச் சுவர்.

குறிப்புரை : இவ்வூரில் வசித்துவந்த வியாபாரி பெருமான் ஐஞ்ஞூற்றுவன் என்பவன் இக் கோயிலுக்குப் பொன் கொடையளித்துள்ளான். அக்கொடையை கோயிலைச் சேர்ந்த சிலர் பெற்றுக்கொண்டு நடைமுறைப்படுத்திய செய்தியைக் கூறும் இக்கல்வெட்டின் பிற்பகுதி கிடைக்கவில்லை. ஆதலால் எதற்காக இக்கொடை வழங்கப்பட்டது என்பதை அறிந்துகொள்ள இயலவில்லை.

கல்வெட்டு :

1. ஸ்வஸ்திஸ்ரீ சாலைகலமறுத்த கோராஜராஜகேஸரி வர்மற்கு யாண்
2. டு ௰௧ஆவது நென்மலி நாட்டு ப்ரஹ்மதேய[ம்*] மதன மஞ்சரிச் சதுர்வே-
3. திமங்கலத்து ஸ்ரீகோயிலுடையோம் ஸ்ரோத்ரியந் திருவிராமீஸ்வரந் ஸ்ரீவாஸு
4. [தே]வனும் ஆலைச்சன் வெண்காடு தேவன் பொன்னம்பலமும் சிவஙம்பி
5. ஸோமதேவனுமிவன் தம்பி பாஙநம்பியும் சிவந்தம்பி ஸூர்யதேவனுமி
6. வ்வனைவோமிவ்வூரிருக்கும் வ்யாபாரிபெருமானைஞ்ஞூற்றுவனிடைப் பொன் வெ ...

மாவட்டம் :	திருவாரூர்	ஆட்சி ஆண்டு :	13
வட்டம் :	நீடாமங்கலம்	வரலாற்று ஆண்டு :	கி.பி. 998
ஊர் :	திருவிராமேசுவரம்	இந்தியக் கல்வெட்டு ஆண்டு அறிக்கை	—
மொழி :	தமிழ்		
எழுத்து :	தமிழ்	முன் பதிப்பு :	—
அரசு :	சோழர்	ஊர்க் கல்வெட்டு எண்	43
மன்னன் :	இராஜராஜன் I		

இடம் : ஸ்ரீ இராமனாதசாமி கோயில் அர்த்தமண்டப வடபுறச் சுவர்.

குறிப்புரை : இவ்வூரைச் சேர்ந்த வங்கிப்புறத்து பட்டன் விபவ கிரமவித்தன் என்பவரது மனைவி அழகிய சானி என்பவர் இக்கோயிலில் சந்தி விளக்கு ஒன்று ஏழரை நாழிகை நேரம் எரிய பொன் தானமளித்த செய்தியும், மற்றொரு பெண் வெள்ளாட்டி கலியன் பெருமான் என்பவர் மேலும் ஒரு சந்தி விளக்கு ஏழரை நாழிகைப் போது எரிக்க பொன் தானமளித்த செய்தியும், இவ்விரு விளக்குகளையும் இப்பொன் கொண்டு இக்கோயிலார் எரிக்கச் சம்மதித்த செய்தியும் சொல்லப்படுகின்றன.

கல்வெட்டு :

1. சாலை கலமறுத்த கோவிராஜராஜகேஸரி வர்மற்கு யாண்டு ௰௩ ஆவது
2. னெ[ந்*]மலி நாட்டு ப்ரஹ்மதேய[ம்*] மதனமஞ்சரிச் சதுர்வேதிமங்கலத்து
3. ஸ்ரீ கோயிலுடையோம் உலோச்சன் திருவிராமீச்வரன் ஸ்ரீவாஸு தேவனு[ம்]
4. ஆலைச்சன் வெண்காடு தேவன் பொன்னம்பலமுமிவன் றம்பிமார் இவ்
5. வனைவோமிவ்வூர் வங்கிப்புறத்து பட்[டன்] விபவக்ரமவித்தந் ப்ராஹ்மணி யழகி

6. [ய]நங்கைச்சானி இடைப் பொன் கொண்டு இவ்வூர்த் திருவிராமீஶ்வர
முடைய உஹா

7. தேவர்க்கு இராவை ஷந்தி யேழரை நாழிகை கால போதெரிக்கக் கடவ
ஷந்தி விளக்கு க ஒன்

8. . . . பாண்டிக்குடியிருக்கும் வெள்ளாட்டி கலியன் பெருமான்

9. . . . [இடைப்]பொன் கொண்டித் தேவர் [இரா]வை ஷந்தியேழரை
நாழிகைப் பே[ர]

10. [தெரிக்கக்]கடவ ஸந்தி விளக்கு க ஒன்று [ஆக விளக்]கு உ இவ்விளக்
கிரண்டுமி ே[காயி]லிலேப் பரிசினாலும் பெற்ற பணி செயிவாருந்
நாங்களும் ஆசந்த்ராதித்தவற்

11. [எரிப்போமானோம்]

மாவட்டம் :	திருவாரூர்	ஆட்சி ஆண்டு :	12
வட்டம் :	நீடாமங்கலம்	வரலாற்று ஆண்டு :	கி.பி. 997
ஊர் :	திருவிராமேசுவரம்	இந்தியக் கல்வெட்டு ஆண்டு அறிக்கை	—
மொழி :	தமிழ்		
எழுத்து :	தமிழ்	முன் பதிப்பு :	—
அரசு :	சோழர்	ஊர்க் கல்வெட்டு எண்	44
மன்னன் :	இராஜராஜன் I		

இடம் : ஸ்ரீ இராமனாதசாமி கோயில் அர்த்தமண்டப வடபுறச் சுவர்.

குறிப்புரை : இவ்வூர் கோயிலில் இரவு சந்திவிளக்கு ஒன்று ஏழரை நாழிகை நேரம் எரிவதற்கு இவ்வூரைச் சேர்ந்த வியாபாரி பரமேஸ்வரன் சாத்தன் என்பவர் பொன் தானமளித்த செய்தியும், திருவிராமீசுவரமுடையார் கோயிலைச் சேர்ந்த சிலர் அப்பொன் கொண்டு விளக்கெரிக்கும் பொறுப்பை ஏற்றுக்கொண்ட செய்தியும் கூறப் பட்டுள்ளது.

கல்வெட்டு :

1. ஸ்வஸ்திஸ்ரீ சாலைக் கலமறுத்த கோவிராஜராஜகேஸரி வந்மற்கு யாண்டு ௰௨ ஆவது நென்மலிநாட்டு ஸ்ருஹ்ஹதேய
2. மதுநமஞ்சரிச் சதுவேதிமங்கலத்து ஸ்ரீகோயிலுடையோம் கவிணிய னாச்சன் [சநு]ஸேரனும் பாரதாயன் சாத்தன் வெ[ண்]
3. காடுதேவனுமிவன் தம்பி சாத்தந் பொன்னம்பலமும் ஷோவுஷிருவி ராமீஸ்வரன் ஸ்ரீவாஸுதேவனுமா[ல]ச்சன் வெ
4. ண்காடுதேவன் பொன்னம்பலமுமிவந் தம்பியாரு மிவ்வனைவோமிவ் வூரிருக்கும் வ்யவாரி வரமேஸ்வரன் சாத்[த]
5. னிடைய் பொன் கொண்டு இத்திருவிராமீஸ்வரமுடைய மஹாதேவர்க்கு இராவை ஸந்தி ஏழரை நாழிகைப் போது எரிக்கக்[க]
6. டவ சந்தி விளக்கு ௧ ஒன்றுமி ஸ்ரீகோயிலில் எப்பரிசினாலும் பெற்றப் பணி செ[ய்*]வாரும் நாங்களுஙநூதவற் எ
7. . . .

மாவட்டம் :	திருவாரூர்	ஆட்சி ஆண்டு :	3
வட்டம் :	நீடாமங்கலம்	வரலாற்று ஆண்டு :	கி.பி. 1015
ஊர் :	திருவிராமேசுவரம்		
மொழி :	தமிழ்	இந்தியக் கல்வெட்டு ஆண்டு அறிக்கை	—
எழுத்து :	தமிழ்	முன் பதிப்பு :	—
அரசு :	சோழர்		
மன்னன் :	இராஜேந்திரன் I	ஊர்க் கல்வெட்டு எண்	45

இடம் : ஸ்ரீ இராமனாதசாமி கோயில் அர்த்தமண்டப வடபுறப் பட்டிகை.

குறிப்புரை : துண்டுக் கல்வெட்டுகள். திருவிராமீசுவரமுடையார் கோயிலுக்கு இரவில் [இராவை] நான்கு சந்தி விளக்குகள் எரிப்பதற்கு, இவ்வூரைச் சேர்ந்த வெள்ளாளன் மாணிக்கன் பெருமான், பிராம்மணி நங்கத்தாள் நங்கை முதலியோரிடமிருந்து பொன் பெற்றுக் கொண்டு இக்கோயிலைச் சேர்ந்த சிவபிராமணச் சகோதரர்கள் விளக்கெரிக்கும் பொறுப்பை ஏற்றுக்கொண்ட செய்தி முதல் கல்வெட்டில் கூறப்பட்டுள்ளது. இரண்டாவது துண்டுக் கல்வெட்டு, மூன்றாவது கல்வெட்டில் இராசேந்திர சோழனின் 4வது ஆட்சி ஆண்டு காணப்படுகிறது.

கல்வெட்டு :

I

1. ஸ்வஸ்திஸ்ரீ கோப்பரகேசரி வந்மரான இராஜேந்த்ரசோழ தேவற்கு யாண்டு மூன்றாவது அருமொழிதேவ வளநாட்டு நென்மலி நாட்டு ப்ரஹ்மதேய[ம்] மதநமஞ்சரி சதுர்வேதிமங்கலத்து திருவிராமீஸ்வரத்து ஸ்ரீகோயிலுடையோம் சிவப்ராஹ்மண(ண)ோன் கவிணியன் சந்திரசேகரன் திருவையாறு

2. [டைய] சிவப்[ர*]ஹ்மண(ண)ன் ஆச்சன் வெண்காட்டு தேவன் பொன்நம்பலமும் வெண்காட்டு தேவன் சே .. னயன்[நு]ம் வெண்காடு தேவன் பணிசெய் இவ்[வ*]னைவோம் மிவ்வூர் இருக்கும் வெள்ளாளன் மாணிக்கன் பெருமாநும் சூற்றிய தேவந் அடுக்களையுடைச் சிருல்லமுடையானும் [பட்ட அபகந்கு

3. ப்பை[யு]ம் பிராம்மணி நங்கத்தாள் நங்கையும் இவ[ர்*]கள் பக்கல் கொண்ட காசு பொன்யிந்த . . . . கொண்டு இத்தேவற்கு (இ) இராவை சந்தியி[ல்*] ஏழரையி நாழிகை போது யெரி[க்க]கடவோம் ஆன விளக்கு நா[ல்]லும் சந்திராதிச்சவலெரிக்க[க்கட*]வோம்மான்னோம் ஸ . . .

II

1. . . .

2. ... அருமொழிதேவ வளநாட்டு [நென்மலி நாட்டு] ப்ரஹ்மதேயம்மான இன்னி . . .

3. ... வஞ்ரா[ர]திதவற் திருநெ[ாந்தா விளக்கு] ...

4. ... வாய்க்காலுக்கு மேற்கு முதற் துண்டத்துக்கான குறை இரண் . . . த்தன பக்கல் விற்றுக் கொண்டு உடையாந்

5. . . . கிழக்குங் கீழ்பாற்கெல்லை விக்கி[ரம சோழ] வாய்க்காலுக்கு . . . கண்ணாற்று வாய்க்காலுக்கு வடக்கு கலங்கை . . .

6. இவ்விசைந்த பெருநான்கெல்லையிலும் விற்றுவிட்ட நிலம் ௩ இரண்டா . . . வனால் பத்து பொன் சல முந் குலைய்ய முதயரும் இத்

7. . . . நொந்தா விளக்கு புறமாக குடுத்தேன் இக் கலத்தால் [வஞ்ராதித்த வற் விளக்கு ஒன்றரை விளக்கும் ஒன்றரைய . . .

III

1. ஸ்வஸ்திஸ்ரீ கோப்பரகேசரி பந்மரான ஸ்ரீராஜேந்த்ரசோழ தேவற்கு யாண்டு ச ஆவது அருமொழிதேவ வளநாட்டு நென்மலி ந[ாட்டு]

2. ப்ரஹ்மதேயந் . . .

மாவட்டம் :	திருவாரூர்	ஆட்சி ஆண்டு :	13
வட்டம் :	நீடாமங்கலம்	வரலாற்று ஆண்டு :	கி.பி. 998
ஊர் :	திருவிராமேசுவரம்	இந்தியக் கல்வெட்டு ஆண்டு அறிக்கை	—
மொழி :	தமிழ்		
எழுத்து :	தமிழ்	முன் பதிப்பு :	—
அரசு :	சோழர்	ஊர்க் கல்வெட்டு எண்	46
மன்னன் :	இராஜராஜன் I		

இடம் : ஸ்ரீ இராமனாதசாமி கோயில் அர்த்தமண்டப வடபுறச் சுவர்.

குறிப்புரை : இவ்வூர் இறைவன் ஊர்க்காட்டு பகவதேவர்க்கு நில விற்பனை செய்து கொடுத்த செய்தியும் வரிநீக்கம் (இறையிலி) செய்து கொடுத்த செய்தியும் கூறப்பட்டுள்ளன.

கல்வெட்டு :

1. ஸ்வஸ்திஸ்ரீ சாலை கலமறுத்த கோவிராஜராஜகேசரி பந்மக்கு யாண்டு ௰௩ ஆவது நென்மலிநாட்டு ம[தனமஞ்சரி சதுர்]வேதிமங்கலத்து ஊரோம்
2. இவ்வூர் மஹாதேவர் ஊர்க்காட்டு ஹமவதேவர்க்கு னாங்கள் விற்றுக் கு[டு*]த்த நிலமாவது இவ்வூர் ஊர்ப்பொதுவாந நிலம் கீழ்மூர்
3. ஆரைய் குளமுட்ப்பட நாங்கள் விற்ற நிலத்துக்கு கீழ்பாற்கெல்லை கீரை விளாகத்து நிலத்துக்கு மேக்கும் தென்பாற்கெல்லை பள்ளியாந கண்ண
4. மங்கலத்து நிலத்துக்கு வடக்கும் மேல்பா(ல்)ற்கெல்லை இக்கண்ண மங்கலத்து நிலத்துக்குக் கிழக்கும் வடபாற்கெல்லை கீரை விளாகத்து
5. நிலத்துக்கு தெற்கும் இவ்விசைந்த பெருனாந் கெல்லையிலுமகப்பட்ட மிகிதிகுறைவு உள்ளடங்க ஆரைய் குளமுள்பட நிலம் சப இந்நிலனாந் மா

6. ஊர்க்காட்டு ஹமவ[தேவர்க்கு] விற்று விலையாவணஞ் செய்து குடுத்து எம்மிலிசைந்த விலைப்பொருள் விலையாவண களத்தே பொருளறக் கொண்டு விலைக்கற

7. விற்றுக்குடுத்தோம் [மேற் பூதமங்கலத்]தூரோம் இஞ்ஞில நான்மாவிலும் [பலி]சை யிறுத்துக் குடுப்பதாக உருக்காட்டூர் தேவர் கழிகளிடை நாங்கள் கொண்ட நெல்லு

8. . . . பதிந் . . . நெல்லு அறுபதின் கலமுங் கொண்டு வாசலில் போந்த குடிமை ஊரிடு வரிப்பாடும் பய்யம் பஞ்சவாரமும் எச்சோற்றுக் கூற்று நெல்[லு] செந்நீர் வெட்டி

9. யும் [சில்லிறை] . . . இறையிலி . . . வஊ்ராஜிதவற் செய்து குடுத்தோம் மேற்பூத மங்கலத்தூரோம் இந்நிலத்துக்கு விலை ஊவதூமும் இறை ஊவதூமும் விலை[ப்பொரு]

10. ளுக்காட்டு . . . பேரால் விலைகொண்டு இத்தேவர்க்கு . . . ளக்கும் வஊ்ராஜித்தவற் செய்தாந் திருமுனைப்பாடிக்[காட்டு] பாக்காட்டுக் காப்பூருடையாந் கொற்றவை அட் ..

11. . . . [பஹூாஹேஸ்ரா்] ஈகைஷ||- இந்நிலம் என் மா வ . . . வித்து நொடா விளக்கொன்றும் ஸாலி விளக்கொன்றுக்கும் வஊ்ராஜிதவற் திருவிளக்

12. [கு எரிக்க] அட்டக்கடவார் நெந்ஃலி நாட்டு வெற்குடியான மண் . . . யிருக்கும் சங்கரப்பாடியாந் தூதுவந் ஐஞ்ஞூற்றுவ மத்துவன் கொல்லியும் மாலறங்

13. . . .

மாவட்டம் : திருவாரூர்

வட்டம் : நீடாமங்கலம்

ஊர் : திருவிராமேசுவரம்

மொழி : தமிழ்

எழுத்து : தமிழ்

அரசு : —

மன்னன் : —

ஆட்சி ஆண்டு : —

வரலாற்று ஆண்டு : கி.பி. 12, 13-ஆம் நூற்றாண்டு

இந்தியக் கல்வெட்டு ஆண்டு அறிக்கை : —

முன் பதிப்பு : —

ஊர்க் கல்வெட்டு எண் : 47

இடம் : ஸ்ரீ இராமனாதசாமி கோயில் திருச்சுற்றுமாளிகை வடபுறச் சுவர்.

குறிப்புரை : துண்டுக் கல்வெட்டுகள்.

கல்வெட்டு :

I

1. . . .
2. யனாற்கு . . . திரு . . .
3. யன் ... ஸ்ரீபண்டாரத்து . . .
4. கு சாத்தியருள . . .
5. என்பதின் கழஞ் . . .

II

1. ஸ்வஸ்திஸ்ரீ திருவுடையாள் . . .
2. எடை அமஉ டே கால்

III

1. . . .

2. . . .

3. புன ஊ[சத்]து நாள் இராசேந்திரசோழ தேவர்க்கு

IV

1. கன் ஊனோபாதியட்டவும் நீக்கி நின்றது பெருங்குடிகளேப் ப . . .

2. நீ[க்கி] காசு முதல் முக்காலே முந்திரிகை மடக்குக்கு ஆட்டைக்கு ஒரு . . .

3. யவும் கொள்ளா தொழியவும் செத்தலைப் பாடிகாவலுக்கு முன்பு . . .

V

1. . . .

2. . . . டைய புருஷோத்தமன் திருநாவுடையான்

மாவட்டம் :	திருவாரூர்	ஆட்சி ஆண்டு :	—
வட்டம் :	நீடாமங்கலம்	வரலாற்று ஆண்டு :	கி.பி. 12 - ஆம் நூற்றாண்டு
ஊர் :	திருவிராமேசுவரம்	இந்தியக் கல்வெட்டு ஆண்டு அறிக்கை	—
மொழி :	தமிழ்		
எழுத்து :	தமிழ்	முன் பதிப்பு :	—
அரசு :	—	ஊர்க் கல்வெட்டு எண்	48
மன்னன் :	—		

இடம் : ஸ்ரீ இராமனாதசாமி கோயில் திருச்சுற்று மாளிகை வடபுறச் சுவர்.

குறிப்புரை : மதனமஞ்சரி சதுர்வேதிமங்கலம் என்று கூறப்படும் இவ்வூர்ச் சபையார் விவாதித்து எடுத்த முடிவுகள் பற்றிக் கூறுகிற கல்வெட்டாக இருத்தல் வேண்டும். கல்வெட்டின் முற்பகுதி கிடைக்கவில்லை. சபையார் கையெழுத்திட்டுள்ளனர்.

கல்வெட்டு :

1. . . . க்கைகளிலும் மணடல[றை]க்கு போது கு[டா]தொழியவும் [தேவற்கு]..
2. தேங்காய் குடிமக்கள் பாடிகாப்பாற்கே[ய்] ஏற்றிக் குடுக்கக்கட ...
3. டிமைக்கு மேற்படி வரிக்கொள்ளாதொழியவும் அறுப்ப ...
4. க்கம் விண்ணப்பஞ் செய்து பரிகரிக்கலாந கொத்தம் வருத்தி நீக்கி ...
5. . . .
6. க்கவும் இப்படி செய்யுமிடத்து நம்மூரும் உள்ளூர் இறையிலி தேவதாந...
7. ஆராய்ந்து இப்படி செய்தவர்கள் இராசத்துரோகிகளும் கிராம ...
8. அஞ்னூற்று[வ*]நான பதின்மப் பிரியன் எழுத்து இப்படிக்கு இவை க[ங்] . . .

9. பட்டஸ்ரீ ஸ்ரீ பத்தப்பிரியபட்டஸ்ரீ திருவரங்கமுடையான் பட்டஸ்ரீ அக்கய

10. . . . ஸட்டஸ்ரீ ஸ்ரீ நாரஸிம்ஹ ஸட்டஸ்ரீ வாமதேவ ஸட்டஸ்ரீ ஸௌரியதேவ

11. .. பிரியன் பட்டஸ்ரீ பச்சி . . . கிருஷ்ணன் ந[ஞ] நாராயணபட்டன் மகன் நாராயண ஸட்[டஸ்ரீ]

12. . . . நாராயண ஸட்டஸ்ரீ . . .

13. . . . ரஸட்டஸ்ரீ மண்டல புருஷ ஸட்டஸ்ரீ கருஷ்ண ஸட்டஸ்ரீ

14. . . . ளூர் ஸ . ச்சன் திருவேக[ம்ப]ஸட்டஸ்ரீ விருத்தகுமார ஸட்டஸ்ரீ

15. . . . [இப்]படிக்கு மாங்களூர் சீராம ஸட்டஸ்ரீ இவை மஹ[ா]சனர் சீராம

16. . . . இராயூற் கோட்டைப்புறசன்ம ஸட்டனெழுத்து இப்படி

17. ஸவஉகூது ஸட்டஸ்ரீ . . . பிரான் ஸவஉகூது ஸட்[டஸ்ரீ] . . .

மாவட்டம் :	திருவாரூர்	ஆட்சி ஆண்டு :	3
வட்டம் :	நீடாமங்கலம்	வரலாற்று ஆண்டு :	கி.பி. 1015
ஊர் :	திருவிராமேசுவரம்	இந்தியக் கல்வெட்டு ஆண்டு அறிக்கை	—
மொழி :	தமிழ்	முன் பதிப்பு :	—
எழுத்து :	தமிழ்	ஊர்க் கல்வெட்டு எண்	49
அரசு :	சோழர்		
மன்னன் :	இராஜேந்திரன் I		

இடம் : ஸ்ரீ இராமனாதசாமி கோயில் முன்மண்டப வடபுறச் சுவர்.

குறிப்புரை : திருவிராமீசுவரமுடையார் கோயிலில் 7½ நாழிகை நேரம் மூன்று சந்தி விளக்குகள் எரிப்பதற்கு அளிக்கப்பட்ட கொடையை ஏற்று இக்கோயிலைச் சேர்ந்த சிலர், விளக்கெரிக்கச் சம்மதித்த செய்தி கூறப்படுகிறது.

கல்வெட்டு :

1. கோப்பரகேசரி பந்மரான ஸ்ரீராஜேந்த்ர சோ
2. ழ தேவற்கு யாண்டு ௩ ஆவது அருமொழி
3. தேவவளநாட்டு நென்மலி நாட்டு ப்ரஹ்மதேய[ம]தநம
4. ஞ்சரி சதுவேதி[திம]ங்கலத்து திருவிராமயீஸ்வரத்து ஸ்ரீகோயிலு[டை]யோம்
5. சிவப்ராஹ்மணன் கவிணியன் சந்திரசேகரன் திருவையாறு . . . இ
6. வ்வூர் இருக்கும் வெள்ளாளநார் ஆ[ண்ட]கைசா[மிய]முட்ட . . . ன்று .. ள்ளரும்
7. .. கொண்டு இத்தேவர்க்கு இராவை சந்தி ஏழரை நாழிகை
8. யெரிக்க [நா]ங்கள் இவ்விளக்கு மூன்றும் சன்திராதிச்சவல் . . .
9. னான்ன தே[தவ]னும் வெண்க[ாடு] . . .
10. னோம் சந்[திர]சேகரன் திருவையாறன்னேன் இவை பந்மா[ஹே]ஸ்வர
11. ரக்ஷை||-

மாவட்டம் :	திருவாரூர்	ஆட்சி ஆண்டு :	11
வட்டம் :	நீடாமங்கலம்	வரலாற்று ஆண்டு :	கி.பி. 996
ஊர் :	திருவிராமேசுவரம்		
மொழி :	தமிழ்	இந்தியக் கல்வெட்டு ஆண்டு அறிக்கை	—
எழுத்து :	தமிழ்	முன் பதிப்பு :	—
அரசு :	சோழர்	ஊர்க் கல்வெட்டு எண்	50
மன்னன் :	இராஜராஜன் I		

இடம் : ஸ்ரீ இராமனாதசாமி கோயில் அர்த்தமண்டப வடபுறப் பட்டிகை.

குறிப்புரை : மதனமஞ்சரி சதுர்வேதிமங்கலம் என்ற பிரமதேய ஊரின் ஆளுங்கணத்தைச் சேர்ந்த கேசிரை நாராயண காளிதாச கோவிந்த சோமாசி என்பவர் இவ்வூர் திருவிராமீசுவரமுடையார் கோயிலுக்கு நுந்தா விளக்கு ஒன்று எரிப்பதற்கு நிலம் கொடையளித்த செய்தி கூறப்பட்டுள்ளது. கல்வெட்டின் பிற்பகுதி கிடைக்கவில்லை. அடுத்த துண்டு கல்வெட்டு சந்தி விளக்கெரிக்க அளிக்கப்பட்ட கொடை பற்றிக் கூறுகிறது.

கல்வெட்டு :

I

1. கோராஜராஜகேஸரி வந்மற்கு யாண்டு ௰௧ ஆவது நென்மலி நாட்டு ப்ரஹ்மதேயமதனமஞ்சரி சதுர்வேதிமங்கலம் யாளுங்கணத்தாருள் [கே]சிரை நாராயணகாளிதாஸ [கோ]வித்த சோமாசியேன் இவ்வூர் திருவிராமீஸ்வரத்து மஹாதேவர்க்கு சந்திராதி(ராதி)த்த[வல்*] நொன்தா விளக்கெரிப்பதற்கு நான் வைத்த நிலமாவது இவ்வூர்க் கீழூர் ஐந்தாங் குடும் . . .

II

1. கொண்டு இத்திருவிராமீஸ்வரமுடைய [மஹா]தேவர்க்கு இராவை ஸாஸி ஏழரை நாழிகைப்
2. போதெரிக்கக்கடவ ஸாஸி விளக்கொன்று ஒன்று யிஸ்ரீகோயில் பணியிலிப் பரிசினாலும் பெற்றும் இ ...

மாவட்டம் :	திருவாரூர்	ஆட்சி ஆண்டு :	1[0]
வட்டம் :	நீடாமங்கலம்	வரலாற்று ஆண்டு :	கி.பி. 10-ஆம் நூற்றாண்டு
ஊர் :	திருவிராமேசுவரம்	இந்தியக் கல்வெட்டு ஆண்டு அறிக்கை	—
மொழி :	தமிழ்		
எழுத்து :	தமிழ்	முன் பதிப்பு :	—
அரசு :	சோழர்		
மன்னன் :	இராஜராஜன் I	ஊர்க் கல்வெட்டு எண்	51

இடம் : ஸ்ரீ இராமனாதசாமி கோயில் அர்த்தமண்டப வடபுறக் குமுதம்.

குறிப்புரை : மதனமஞ்சரி சதுர்வேதிமங்கலத்து திருவிராமீசுவரமுடையார் கோயிலுக்கு சந்தி விளக்கு ஒன்று எரிய தானமளிக்கப்பட்டது. அவ்விளக்கு அர்த்தசாம பூசை முடிகிற வரைக்கும் எரியவேண்டும் என்றும் கூறப்பட்டிருக்கிறது.

கல்வெட்டு :

1. ஸ்வஸ்திஸ்ரீ திருமகள் போலப் பெருநிலச் செல்வியுந் தனக்கேயுரிமை பூண்டமைய் மனக்கொளக் காந்தளூர்ச்சாலை கலமறுத்தருளி வேங்கை நாடுங் கங்கபாடியு நுளம்பாடியுந் தடிகைபாடியுங் குடமலைய் நாடுங் கொல்லமுங் கலிங்கமு எ ...

2. திண்டிறல் வென்றி[தண்டாற் கொண்ட] தன்னெழில் வளர் ஊழியு னெ[ல்*]லா யாண்டு தொழுதகை விளங்கும் யாண்டே செழியரை தேசு கொள் கோவிர[ாஜ]ராஜகேசரி பந்மரான ஸ்ரீ இராஜராஜதேவற்கு யாண்டு ௰.. ஆவது அருமொழிதேவ வளநாட்[டு]

3. நென்மலிநாட்டு ப்ரஹ்மதேயம் மதனமஞ்சரிச் சதுவ்வேதிமங்கலத்து திருவிராமீஸ்வரமுடைய மஹாதேவர்க்கு தேவன் தாய்யான பொற்கோயில் பிச்சன் .. ஸந்தி விளக்கு ஒன்று சந்த்ரய[ா]ம எடுக்குதனையும் ஸந்தி [ராதித்*]தவ[ல்*] எரிக்[கக் க]ட[வே]ாமானோம் ஆலச்சன் [தே]வனு . . .

மாவட்டம் : திருவாரூர்
வட்டம் : நீடாமங்கலம்
ஊர் : திருவிராமேசுவரம்
மொழி : தமிழ்
எழுத்து : தமிழ்
அரசு : சோழர்
மன்னன் : இராஜேந்திரன் I

ஆட்சி ஆண்டு : —
வரலாற்று ஆண்டு : கி.பி. 11 - ஆம் நூற்றாண்டு
இந்தியக் கல்வெட்டு ஆண்டு அறிக்கை } —
முன் பதிப்பு : —
ஊர்க் கல்வெட்டு எண் } 52

இடம் : ஸ்ரீ இராமனாதசாமி கோயில் அர்த்தமண்டப வடபுற அதிட்டானம்.

குறிப்புரை : முதலாம் இராசேந்திரன் மெய்க்கீர்த்தியின் சில பகுதிகள் மட்டும் உள்ள துண்டுக் கல்வெட்டுகள். கடைசி துண்டுக் கல்வெட்டில் விளக்கெரித்தல் பற்றிய குறிப்பு உள்ளது.

கல்வெட்டு :

I

1. யும் போற்செயப்பாவையுஞ் சீர்தனிச் செல்வியுந் தன் பெருந்(தன்பெருந்) தேவியராகி யின்புற நெடிதியலூழியுளிடை துறை நாடுஙடர்வன வேலி படர்[ர்*]வனவாசியுந் சுள்ளி[ச்]சூழ் மதிட் கொள்ளிப்பாக்கையு[ம்*] நண்ணற் கருமுரண் ம[ண்*]ணைகடக்கமும் பொருகடல் லீழத்தரையர் தம்முடியும் ஆங்கவர் தேவியர் ஓங்கெழில் முடியும் முன்நவர்பால்

II

1. பாடி ஏழரையிலக்கமும் நவநெதி குலப் பெருமலைகளும் விக்ரமவீரர் சக்கரகோட்டமும் முதிர் படவல்லை மதுரமண்டலமும் காமிடைவளைய நாமணைக் கோணமும் வெஞ்சின வீரர் பஞ்சப்பள்ளியும் பாசடை பழன மாசினி தேசமும் அயர்வில் வண்கீர்த்தி ஆதி நகரவையில் சஙிரன் தொல் குல[த்து இ]ந்திரரதனை . . . .

III

1. லகழ் சூழ் மாயி[ரு*]டிங்கமும் கலங்கா வல்இண யிலங்கா சோகம் காப்புறு நெற் பு[னல்] மாப்பாளமுங் காவலம் புரிசை மேவிலிம் பங்கமுங் வளைப் ப[ந்]தூறுடை விளைபந்தூறும் கலைத்தக்கோர் புகழ் தலைதக்கோலமுந் தீதமர் வல்வினை மாதமாடிங்[கமும்*] கலாமுரி கடுஞ்றலாமுரி தேசமும் தேனக்கவார்பொழில் மாநக்கவாரமும் தொ[டு]கடல்காவல்

2. ... தீர்த்தத்தெறிபுனல் கங்கையும் அலைகட நடுவுள் பல[கல]ஞ் செலு[த்*]தி ச[ங்*]கிராம[விசையோத்துங்கவன்மன் ஆகிய கடாரத்து அரசனை] வாகையும்[பொருகடல் கும்]பகரியொடுமகபடுத்து ... பெரு நிதிப் பிறக்கமும் ஆ[ர்*]த்தவ நகர் போர்த்தொழில் வாசலி[ல்*] விஜ்[ஜா*]திர தோரணமும் முத்தொளிர் புனமணி புதவமும் கநமணி கதவமும் நிறை[ஸ்ரீ]விஜயமும் துறைநீர் பண்ணையும்

IV

1. மும் தெண்டிறை ஈழமண்டல முழுவதும் எறிபடைக் கேர[ள*]ன் முறைமையில் சூடு[ங்*]குலதனமாகிய பலர் புகழ் முடியும் செங்கதிர் மாலையுங் சங்கதிர் வேலை தொல் பெருங் காவல் பல் பழந் தீவும் செருவில் சினவி இருபத்தொரு காலரைசுகளை கட்ட பரசுராமன் மேவருஞ் சாந்திமற் றீவறங் கருதி இரு[த்*]திய செம்பொற்றிருத்தக முடியும் பயங்கொடுபழி மிக முயங்கியில் முதுகிட்டொ . . .

V

1. சேவாரும் ஸந்த்ராதித்தவற் நந்தாவிளக்கு மூன்று எரிக்கக் கடவராகவும் இது பந்மாஹேஶ்வர ரக்ஷை||-

மாவட்டம் :	திருவாரூர்	ஆட்சி ஆண்டு :	—
வட்டம் :	நீடாமங்கலம்	வரலாற்று ஆண்டு :	கி.பி. 11 - ஆம் நூற்றாண்டு
ஊர் :	திருவிராமேசுவரம்	இந்தியக் கல்வெட்டு ஆண்டு அறிக்கை	—
மொழி :	தமிழ்		
எழுத்து :	தமிழ்	முன் பதிப்பு :	—
அரசு :	சோழர்	ஊர்க் கல்வெட்டு எண்	53
மன்னன் :	—		

இடம் : ஸ்ரீ இராமனாதசாமி கோயில் முன்மண்டப வடக்கு மற்றும் தென்புற அதிட்டானப் பகுதிகள்.

குறிப்புரை : கோயிலுக்கு நிலக்கொடையளித்த செய்தியையும் இறைவனுக்கு வழிபாட்டின் போது மூன்று சந்தியிலும் தண்ணீரால் அபிஷேகம் செய்வதற்கு ஏற்பாடு செய்தது பற்றியும் இத்துண்டு கல்வெட்டுகள் கூறுகின்றன.

கல்வெட்டு :

I

1. . . . வடக்கடைய மாகாணியிலும் மோத்ருபேஷமும் கொண்டு நாலு மாணி பணி சேவிதாகவும் தேவரமுது செய்தன்னமாலியம் திருச்சென்நடை குறுவாற்கும் நின்மாலியந் பொ . . . யூர் இருமாவரைக் காணி முந்திரிகை[யும்] ஸ்வஷ்டகாஹோமம் ஆஹித்தவதிப் ப[ை]ழய மாக்காணியுள் திருநாராண வாய்க்காலின் மேல்கரைப் பதினாலாங் குடும்பில் எட்டாங் கடைய் விளை நில[ம்] நான் மாவரைய் . . .

II

1. மஞ்சுணம்[சுமப்பார்]சீரங்க வ்யூஹணர்க்கு . . . அறு திங்களும் மூந்று வாயில் விளக்கெரிப்பதாக கொள்ள மூன்று ஸந்தியும் போது நாற்குடமும் மாசிறு(று) கூடத்தில் திங்களும் ஆக இக்குடம் காணிப் பதக்குக் கொள்ளக் கடவ பரிசு . . . லத்தநிலம் வெள்ளம் போகியின் கீழ்கரை முப்பத்து நாலாங் குடும்பில் மூன்றாம் பாடகத்து இரண்டே அரைக்காணி முந்திரிகையும் பிடாரிக்கு . . .

மாவட்டம் :	திருவாரூர்	ஆட்சி ஆண்டு :	13
வட்டம் :	நீடாமங்கலம்	வரலாற்று ஆண்டு :	கி.பி. 983
ஊர் :	திருவிராமேசுவரம்	இந்தியக் கல்வெட்டு ஆண்டு அறிக்கை	129 / 1911
மொழி :	தமிழ்		
எழுத்து :	தமிழ்	முன் பதிப்பு :	தெ.இ.க.தொ. 19 எண்: 322
அரசு :	சோழர்	ஊர்க் கல்வெட்டு எண்	54
மன்னன் :	பரகேசரிவர்மன்		

இடம் : ஸ்ரீ இராமனாதசாமி கோயில் முன்மண்டபத்தின் தென்புற அதிட்டானப் பகுதிகள்.

குறிப்புரை : முதலாம் இராஜேந்திரசோழன் ஆட்சிக்காலத்தில் திருமஞ்சுணப்பிச்சர் என்பவரின் ஆணையின்படி இவ்வூர்க் கோயிலுக்கு அர்த்தசாம வழிபாட்டின் போது திருவமிர்து படைப்பதற்கும், நொந்தா விளக்கு எரிப்பதற்கும் நிலதானம் அளிக்கப்பட்ட செய்தியை இவை கூறுகின்றன.

கல்வெட்டு :

1. ஸ்வஸ்திஸ்ரீ கோப்பரகேசரி பன்மற்கு யாண்டு ௰௩ ஆவது நென்மலி நாட்டு ப்ரஹ்மதேயம் மதந மஞ்சரி சதுர்வேதிமங்கலத்து திருவிராமீஸ்வரத்து மஹாதேவர் நிலங்கள் பெரிய [திரு]மஞ்சுணப்பித்தர் நியோகப்படி நிவந்தஞ் செய்தபரி ... சென்நெல்[ல*]ரிசி நானாழியுந் தூப்பருப்பு இருநாழியும் தேங்காய் ஒன்றும் வெண்போநகஞ் சென்நெல்[ல*]ரிசி அறுநாழியும் உச்சம் போதை ஹவிக்கு சென்நெல்[ல*]ரிசி . . . குறு[ணி*]

2. யிரு நாழியும் அர்த்தயாமத்துக்கு சென்நெ[ல்*]லரிசி குறுணி யிருநாழியும் ஸந்திகாயத்ரீத்துக்கு முழக்கும் க்ஷேத்ரபாலனுக்கு அய் உழக்கும் நாலு ஹவிக்கு நெய்யமுர்து ஸந்திகாயத்ரீத்[துக்கு] ... தானொடொக்கு[ம்*] நாழியால் நானாழியும் கும்மாயத்துக்கு நாழிப் பருப்பும் கும்மாயமும் பொரிக்கறியுமுட்பட போது நாலு கறியமிர்தும் ஆழ்வார்க்கு அடைக் காயமிர்து போது . . . கு விற

3. குக்கு முட்பட இச்சுட்டப்பட்ட படிமாற்றுக்கு வைத்த நிலம் வீரேஸ்வர வாய்க்காலுக்கு கிழக்கு முதற்குடும்பில் தலைப்பாடகத்து அறுமாக் காணியும் நத்தங் கல்லிக் கூடிந நிலம் காணிச் சின்ந ... அரையே நான்கு மாச் சின்நமும் [பற்ப]நாஃ வாய்க்காலுக்கு மேற்கு இத்தேவர் தோட்டத்துக்குக் கிழக்கு நாற்றுக்கால் ஒருமாக்கா(கா)ணியும் [ஈய்க] ஆங் குடும்பில் இரண்டாம் பாடகம் குண்டூர் சன்நக்ஷகோவித்தனிடை விலை கொ[ண்ட நிலம் அ]

4. ரக்காணிச் சின்னமும் திருமடைப்பள்ளிப் புறமாக வைத்தது இந்நிலத் துக்கு எருவட்ட வைய்த்த மநையாவந திருவாதிரைச்சேரி மீ[ய்*]சிறகி லறை பாடக ... நாலு ... நொந்தா விளக்கு ஆறுக்கு இரவும் பகலும் [எரி]க்க வைத்த நிலம் வதூகாவ வாய்க்காலுக்கு கிழக்கு மூன்றாங் குடும்பில் தலைப்பாடகத்துக்கு கிழக்கடைய சொக்கரை அமனத்தச் சோமாசி பட்டால[கன்*] வைத்த நிலம் . . .

5. பாடகத்து மேற்கடைய நிலம் அரைக்காலும் ஆக நிலம் எழுமாவரை யும் இ அ-ங் குடும்பில் தலைப்பாடகம் வதூகாஃ வாய்க்காலின் கீழை எட்டு ம[ாக்க]ாணியும் [ஆக] நிலம் எட்டு மா முக்காணியும் . . . ஆதித்த வதிக்கு வடக்கு இரண்டாங் கண்ணாற்று பன்னிரண்டாங் குடும்பில் மூன்றாம் பாடகத்துக் குண்டூர் ஸ்ரீயாசுஷவித்தர் அரை விளக்குக்கு வைத்த நிலம் ஢ேவர் பண்டாரத்துக் காசு குடுத்து இறையிழித்தின நிலம் ஒரு மாவரை . . .

த. நா. அ. தொல்லியல் துறை　　　　தொடர் எண் : 222 / 1979

மாவட்டம் : திருவாரூர்

வட்டம் : நீடாமங்கலம்

ஊர் : திருவிராமேசுவரம்

மொழி : தமிழ்

எழுத்து : தமிழ்

அரசு : சோழர்

மன்னன் : இராஜேந்திரன் I

ஆட்சி ஆண்டு : —

வரலாற்று ஆண்டு : கி.பி. 11 - ஆம் நூற்றாண்டு

இந்தியக் கல்வெட்டு ஆண்டு அறிக்கை : —

முன் பதிப்பு : —

ஊர்க் கல்வெட்டு எண் : 55

இடம் : ஸ்ரீ இராமனாதசாமி கோயில் சண்டேசுவரர் சன்னிதி கிழக்கு மற்றும் தெற்குப்புறக் குமுதப்படை.

குறிப்புரை : முதலாம் இராசேந்திர சோழனின் மெய்க்கீர்த்திப் பகுதியின் சிதைந்த துண்டுக் கல்வெட்டுகள்.

கல்வெட்டு :

I

1. [ஸ்வஸ்தி ஸ்ரீ] திருமன்னி வ . . . தையும் போர்ச்செய பாவையும் . . . யராகி யின்புற நெடுதுயர் யூழியுள் லிடை

2. . . . ாமும் பெ . . . யர்தமுடியுமாங்கவன்[தேவி] . . . முடி[யும் முன்] னவர்[பக்கல் தென்னவர்] வைத்த சுந்தர முடியுமிந்திரனாரமுந் தெண்டிரையீழ மண் . . .

3. யுஞ் செங்கதிர் . . . பல்பழந்தீவுஞ் செருவிற் சின[வி இருப]த்தொரு காலரைசுகளைகட்ட பரசுராமன் . . .

4. அருமொழிதேவ வளநாட்டு நென்மலி நாட்டு வ்யாஹதேய மதுகஞ்சரிச் [சதுவே]தியிமங்கலத்து ஸபையோம் . . .

II

1. ர் வண வாசியும் சுள்ளிச் சூழ் மதில் ெ[காள்ளிப் பாக்கையும்] . . .

2. ன் முறைமையிற் சூடும் குலதனமா[கிய பலர் புக]ழ் முடி [யும்] ..

3. ண்டாற் கொண்[ட கோப்பரகே]சரி வதூரான ஸ்ரீராஜே . . .

III

1. துறைநாடும் . . .

2. யும் மதனம . . .

3. .. தித்த முடி

4. . . .

VI

1. யிற் பிறக்கிய பெருநிதிப் பிறக்கமும் ஆர்த்தவன் . . .

2. பண்ணையும் நன்மலையூரெயிறொண்மலை . . .

மாவட்டம் :	திருவாரூர்	ஆட்சி ஆண்டு :	—
வட்டம் :	நீடாமங்கலம்	வரலாற்று ஆண்டு :	கி.பி. 10, 11 - ஆம் நூற்றாண்டு
ஊர் :	திருவிராமேசுவரம்	இந்தியக் கல்வெட்டு ஆண்டு அறிக்கை	—
மொழி :	தமிழ்	முன் பதிப்பு :	—
எழுத்து :	தமிழ்		
அரசு :	சோழர்	ஊர்க் கல்வெட்டு எண்	56
மன்னன் :	—		

இடம் : ஸ்ரீ இராமனாதசாமி கோயிலில் உள்ள சண்டிகேஸ்வரர் சந்நிதியின் கிழக்குச் சுவர்.

குறிப்புரை : நக்கன் சேந்தன் என்பவன் இவ்வூர் கோயிலுக்கு கொடையளித்த செய்தியும் அதனை மூலதனமாகப் பெற்றுக் கொண்ட இவ்வூர் கோயில் சிவபிராமணர்கள் அதனை நடைமுறை படுத்திய செய்தியும் கூறப்பட்டுள்ளது. சிதைந்த கல்வெட்டு. கல்வெட்டின் தொடக்கப் பகுதி கிடைக்கவில்லை.

கல்வெட்டு :

1. [ப்ரஹ்ம]தேய மதனமஞ்சரிச் சது[ர்வேதி]
2. மங்கலத்து சிவ ப்ராஹ்மணன்
3. [ஒ]லோ[ச்*]சன் வெண்காடுதேவன் இவ
4. ன்றம்பியு வெண்காடு தேவ
5. . . . ரையறும் வெண்காடு தே . . .
6. ள்ளுரு [க்]காவ . . .
7. யன் திருவையாறுப் ப . . .
8. ரம் உடையார் பள தோட்ட . . .

9. நடுதரி சேவி[த்து கை] . . .

10. நக்கன் சேந்தனிடைய் என் . . .

11. காள இவ்வூர் திருவிராமீஸ்வரமுடை[ய]

12. [ம]ஹாதேவர்க்கு மூன்று . . .

13. ...

14. . . . ச்சமு . . .

15. . . . ப்போமாகவும் [இக்]கோயில்

16. . . . ணா . . ம்பெற்றுப் பணிசெய்வார்

17. களும் சந்த்ராதித்தவற் இவ்வ

18. னைவோம் பந்மாஹேஸ்வர ரக்ஷை

மாவட்டம் :	திருவாரூர்	ஆட்சி ஆண்டு :	—
வட்டம் :	நீடாமங்கலம்	வரலாற்று ஆண்டு :	கி.பி. 11 - ஆம் நூற்றாண்டு
ஊர் :	திருவிராமேசுவரம்	இந்தியக் கல்வெட்டு ஆண்டு அறிக்கை	—
மொழி :	தமிழ்		
எழுத்து :	தமிழ்	முன் பதிப்பு :	—
அரசு :	—	ஊர்க் கல்வெட்டு எண்	57
மன்னன் :	—		

இடம் : ஸ்ரீ இராமனாதசாமி கோயில் சண்டிகேசுவரர் சன்னதி கிழக்குச் சுவர்.

குறிப்புரை : துண்டுக் கல்வெட்டுகள்.

கல்வெட்டு :

I

1. . . . பிராட்டியாரு . . .
2. . . . யிருநாழி திருவமிர்து . . .
3. . . .
4. . . .
5. ந்தவான[த்துக்]கு மேக்கும் மாறு . . .
6. ரர்கள் நிலத்துக்கு வடக்கும் ரா . . .
7. ஸ்ரீத்துத் தேவ[ர்*] நிலத்துக்கு . . .
8. மேற்றளி தேவர் நிலத்து . . .

9. க்கு கிழக்கு திருபெற்றா . . .

10. . . .

II

1. லத்துக்கு வடக்கும் இதேவர் வாக்காலுக்கு கிழக்கும் இத்தேவர் திருவமிர்துபுரத்துக்கு தெற்கும் இந்நி . . .

2. நடுவுபட்ட நிலத்தில் மேற்கடைய . . . [திரு]விளக்குப்புறம் நிலனுந் [கூபஉவேத] குழி உவ நீக்கி நின்ற நிலங் [வஉபட] இவ்வறு மாக்கா

3. ணியும் வசூா[ஜித்]தவற் திருவமிர்து புறமாக [இவ்வூர் இ]ருக்கும்

மாவட்டம் : திருவாரூர்

வட்டம் : நீடாமங்கலம்

ஊர் : திருவிராமேசுவரம்

மொழி : தமிழ்

எழுத்து : தமிழ்

அரசு : சோழர்

மன்னன் : இராஜேந்திரன் I

ஆட்சி ஆண்டு : —

வரலாற்று ஆண்டு : கி.பி. 11-ஆம் நூற்றாண்டு

இந்தியக் கல்வெட்டு ஆண்டு அறிக்கை : —

முன் பதிப்பு : —

ஊர்க் கல்வெட்டு எண் : 58

இடம் : ஸ்ரீ இராமனாதசாமி கோயில் சண்டேசுவரர் சன்னிதியின் வடபுறச் சுவர்.

குறிப்புரை : சிதைந்த மற்றும் துண்டுக் கல்வெட்டுகள். இவ்வூர் திருவிராமீசுவரமுடையார் கோயிலுக்கு இரவும் பகலும் விளக்கெரிப்பதற்கு இவ்வூரில் குடியிருக்கும் வெள்ளாளன் அளித்த நிவந்தத்தைப் பெற்றுக்கொண்டு கோயிலைச் சேர்ந்தவர்கள், விளக்கெரிக்க சம்மதித்த செய்தி முதலிரு துண்டுக் கல்வெட்டுகளில் கூறப்பட்டுள்ளது. மூன்றாவது கல்வெட்டில் நில எல்லைகளும் நான்காவது கல்வெட்டில் விளக்கு, பொற்பட்டம் குறித்த கொடைகளும் சொல்லப்படுகின்றன. பிற சாலைப்புறம், வரிவிலக்கு குறித்துச் சொல்கின்றன.

கல்வெட்டு :

I

1. தையும் பொ . . .

2. ஞ்சாத்த நிச . . . ல்லையு

3. [ெ]பரு ஷேவியார் ... இருபுறமி ...

4. பருமியுள்ள . . .

5-6. . . .

7. ... ழத் தன்டி தம்ம ...

8. ந்தேவியரோங்கெ . . .

9. நவர் பக்கல் தெந்நவர் . . .

10. பக்கல்

11. . . .

12. . . . ல் பழஷீவும் . . .

13. கேசரி வதூராந ஸ்ரீராஜேஞ சே[சா] . . .

14. ழ தேவ வளநாட்டு நென் ...

15. [மதன மஞ்]சரி சதுவேதிமங்கல . . .

16. வோம் . . . குடிதாங்கியும் . . .

17. வையாநும் பாரதாயந் . . .

18. . . .

19. இவன் தம்பி வெண்கா . . .

20. தம்பி வெண்காடு தேவ . . .

21. ருக்கு[ம்*]வெள்ளான் பக்[கல்] . . .

22. . . .

23. யில் இராப்பகல் . . .

24. ள்ப் பரிசு . . .

II

1. கீழ் முந்திரிகை . . முந் . . .

2. டக கொள் முறைமைய ..

3. கதிர் மாலை

4. ... லிருபத்தொருகால்

5. சாந்திமத்தீவரண் கருதி

6. கொண்டகோ . . .

7-8. . . .

9. ஜஙிவுதுவெ-ஷிமங்கலத்து [மதி] ..

10. புறமாக விற்றுக் குடுத்[த] நிலமாவ ..

11. கு ஆறாங் கண்ணா . . .

12. . கு க ன்றாம் உவச்ச[ந்]மூன் ...

13. இவ்வொரு மாவரை ...

14-15. . .

16. ள பண்டாரத்து [இடு]வித்து ..

17. நிலமொருமாவ[ரை]க் காணி . . .

18. சோழவா[ய்க்காலு*]க்கு வடக்கு மு[த]ற் கண்ணாற்று . . .

19. ஸைையோந் தான நிலத்தில் . . .

20. விளை நிலம் அரைக்காணியுமாக . . .

21. ளந்தபடி நிலம் வ . ஊங் கீழரை இ . . .

22. மீஸ்வரமுடைய உஹா[தே]வற்கு நாங்கள் வி

23. . . . [இது பநூாஹேமஸ்வர ரக்ஷை]

III

1. லூ[ளியுள் இ]டை து

2. . . . வன வாசி

3. . . . பாக்கமும்

4-6. . . .

7. குலதனமாகிய பலர் புக . . .

8. [ெ]தால் பெருங்காவற் பல் . . .

9. ...

10. [அருமொழிதேவ வள] ...

11. நாட்டு நென்மலி நாட்டு ஸ்ரூஹே ..

12. [ஸ்ரீ]ரமுடைய ஈஶாதேவற்க்கு நாங் ...

13. ளூர் ஸ்ரீஅருமொழிதேவ வாக்கா ...

14. க்குக் கிழக்கு முதற் சதுரத்துக் க ...

15. ... ப்பாடகம் புதுப்ப ..

16. லங் காணி யரைக்காணி நீக்கி ...

17. ...

18. [வழி]யேரிக் கரைக்குக் ... க்கு மேற்கு ..

19. உண்ணிலம் [வர] இந்நிலம் காணி ..

20. மாக்காணி அரைக்காணிக் கீழரையும்

21. துக்கொண்டோமான காசு அ இக்காசு

22. ...

IV

1. ... நொன்தா விளக்கு க வஞ்ஜாசித்தவற் எரிக்கக் கடவோமாநோ மிவ்வநை வோமிது||-

2. இவ்வாண்டிந் மல்லநிடை பொற்பட்டம் காசு நிறைக் கல்லால் பொந் இ கழஞ்சு ||-

V

1\. . . . செ[ய்*]து குடுத்தோம் ஸபையோம்

2\. கள் மணையிற்ற[ம்] மன்றப்பெறுவாராக இப்பரிசு இவ்வூர்

3\. .. ந்தகச் சதுர்வேதி மங்கலத்து ஸபையோம் . . .

4\. திஸோம . . . ப்பதுநால். . .

VI

1\. . . . ப்பத்துந் தணித்து மற்று மிந்நிலஞ்சுட்டி ஏதேனுமொன்றுச் சுட்டி னாரை வேல் பெற்ற வகைத் தேவகந்கேளே ..

2\. மாக்காணி யரைக்காணிக் கரைவுஞ் சாலைப்புறமாகச் செய்து குடுத்தேந் திருவிராகீஸ்வரமுடைய மஹாதேவற்கு ஸ . . .

3\. ாசவூர் ஸபையே[ா]ம் பெருங்குறியுள் இரு[ந்து சு]ட்ட . . . ஞராஹண க்ருஷ்வித்த சோமாசி[யார்] பணிப்பணியால்

4\. . . . லெரியக் கடவ ஸந்திவிளக்கு

VII

1\. . . . மாக கை வஞ்சிவா நிலமரைவக்பவறு அஜ்ராயம் திரு[வ*]லகு புறமாக வசியமட்ட . . .

2\. . . . இறை[இலியா]க குடுத்தோம் இ நிலத்துக்கு கீழ் . . . நிலஹ நால்வேலி சப மேற்க்கும் தென்பார்கெல்லை நெடுங்குளத்து நீர்[நிலை]க்கு வடக்கு மேலெ . . .

3\. யார் . . . க்கு இவிசைத்த பெருநான் கெல்லையிலுமகப்பட்ட நிலம் . . . உமாஸஹித தேவற்கு சஜ்ராகித்தவல் இறையிலி . . .

மாவட்டம் : திருவாரூர்

வட்டம் : நீடாமங்கலம்

ஊர் : திருவிராமேசுவரம்

மொழி : தமிழ்

எழுத்து : தமிழ்

அரசு : சோழர்

மன்னன் : பராந்தகன் I மற்றும் இராசேந்திரன் I

ஆட்சி ஆண்டு : —

வரலாற்று ஆண்டு : கி.பி. 10, 11 ஆம் நூற்றாண்டு

இந்தியக் கல்வெட்டு ஆண்டு அறிக்கை : —

முன் பதிப்பு : —

ஊர்க் கல்வெட்டு எண் : 59

இடம் : ஸ்ரீ இராமனாதசாமி கோயில் சண்டிகேசுவரர் சன்னதியின் மேற்குப்புற வெளிச் சுவர், மேற்குப்புற பட்டிகை, ஜகதி ஆகிய இடங்களில் உள்ள சிதைந்த மற்றும் துண்டுக் கல்வெட்டுகள்.

குறிப்புரை : உமாசகிதர் திருவுருவத்திற்கான வழிபாடு மற்றும் நிலக்கொடை பற்றிய செய்திகள் இத்துண்டுக் கல்வெட்டுகளால் அறியப்படுகின்றன.

கல்வெட்டு :

I

1. .. கொண்ட கோப்
2. . . .
3. . . . யாண்டு
4. . ஆவது அருமொ
5. . . . நாட்டு
6. . . .

7. சதுவே-திமங்கலத்து ..

8. விராமீஸ்வரத்து . . .

II

1. கிளையொடும் பிடித்துப் பல தனத்தொடு நிறைகுல தனக் குவை[யும்]

2. வண்டுறை சோலைத் தண்டபுத்தியும் இ[ர*]ண சூரனை முரணுறத் தாக்கித் திக்கனைக் கீர்த்தித் தக் ..

3. சம[ர்*] விளாகத்தஞ்சுவித்தருளி ஒண்டிறல் யானையும் பெண்டிர் . . .

4. யோதுங்க வன்மராகிய கடாரத்தரசனை வாகயும் பொருகடல் கும்பகரி . . .

III

1. மஞ்சரிச் சதுவே-திமங்கலத்து ஸ்ரீ

2. ணகன் . . னனிவன்றம்பி நாகன்

3. . . . க்கலு . . . த்து உமாஸேவர்

4. சூர் ஆதீத்துவதி . . .

IV

1. . . ச்சேரி மருதூர் . நன்ந

2. . . .

3. ஸ்வர வாக்காலுக்குக் கிழ . . .

V

1. . . . கோயில் உமாஸஹித தேவ[ர்*]க்கு சஹா[ர]ஷித்தவல்

2. . . . கிழக்கு . . . நெடுங்குளபாழ் .

3. . . . நிலம்

VI

1\. . . . நாட் . . . கடிகை ௰௩ ௫ கோலும் . . .

2\. றயிரமுது . . யுங் . . க்கும் இறை[யி*]லியாக . . .

3\. . . . ழுக்கு வடபாற்க்கெல்லை

VII

1\. [வி]ச்சாதிரத் தோரணமும் முத்தொளிர் புனைமணிப் புதவமுங் கனமணிக் கதவமும் . . .

2\. டிங்கமும் கலங்கா வல்வினை யிலங்காசோகமுங் காப்புறு நிறைபு[னல்] . . .

3\. . . . கலாமுதிர்க் கடுந்திறல் இலாமுரித்தேசமும் கலைத்தக்கோர் புகழ் . . .

4\. தேவர்கு யாண்டு ௰௬பதாவது அருமொழிதேவ வளநாட்டு நென்மலி நாட்டு ஸ்ரூஹ . . .

VIII

1\. க்கு நாலாஞ்சதிரத்து இத் . . . நிலம் உசு இவ்வரைக்காற் செயும்

2\. ண்டு இப்பொன் திரு . . . எப்பேர்பட்ட இறையெல்லா இறுக் . . .

3\. இக்கா[சு]ங் கொண்டு இத்[திருவிரா]மீஶ்வரமுடையார் கோயிலிலேய் திருநொந்தாவிளக்கு

4\. எரிப்பதாகவு[ம்] [இதுப]ந்மேஶ்வர ரக்ஷை||-

IX

1\. ஸ்வஸ்திஶ்ரீ திருமன்றி

2\. வளர விரு நில மடந்

3\. . . .

4\. . . . ய சீர்

5. ந் . . .

6. ந்தேவி[யராகி]யின்புற . . .

7. தியலூ[யுழிள் இடைதுறை நாடும்]

[8 முதல் 10 வரிகள் மிகவும் சிதைந்துள்ளன]

18. . . . கோட்டமும்

19. [மு]யங்கியில் முதுகிட்டொளித்த]

20. ங் களைப்பறும் புகழ்மொடு . . .

21. ரட்டபாடி ஏழரை இலக்[க*]மும் நவ

22. [நெதி]குலப்பெரும[லை]களும்

X

1 - 3. . . .

4. [ண்டகோப்]பர[சரி]பத்ரான ஸ்ரீரா

5. ஜேந்த்ரச் சோழ தேவற்கு யாண்டு அ ஆ

6. [வது] அருமொழிதேவ வளநாட்டு

7. . . .

XI

1. . . .

2. ல் நிறை[ப்] . . .

3. வோர்[ய்ய] ச . . . ந்த்ர . . .

4. [இதம்]கல்லிலே வெட்டு . . .

5. [இ]து பந்மாஹேஸ்வர ரக்ஷை||-

த. நா. அ. தொல்லியல் துறை　　　　　　தொடர் எண்: 227 / 1979

மாவட்டம் : திருவாரூர்

வட்டம் : நீடாமங்கலம்

ஊர் : திருவிராமேசுவரம்

மொழி : தமிழ்

எழுத்து : தமிழ்

அரசு : மராட்டியர்

மன்னன் : —

ஆட்சி ஆண்டு : —

வரலாற்று ஆண்டு : கி.பி. 18-ஆம் நூற்றாண்டு

இந்தியக் கல்வெட்டு ஆண்டு அறிக்கை : —

முன் பதிப்பு : —

ஊர்க் கல்வெட்டு எண் : 60

இடம் : ஸ்ரீ இராமனாதசாமி கோயில் கோபுரத்தின் முன்னால் நடப்பட்டுள்ள சூலக் கல்.

குறிப்புரை : அரிச்சந்திர மகாராசா சாயேபு திருவிராமீசுவரமுடையார் கோயிலுக்கு நிலம் தானமாக அளித்தது பற்றிக் கூறப்பட்டுள்ளது.

கல்வெட்டு :

1. வன்னிய
2. (ய)வற்ம
3. வன்நிய
4. கால[ா]ஐகன் மகா
5. ரா[ச*]ராச சாயேப்ப
6. வர்கள் அரிச்ச
7. ந்திர ராசா சாயே
8. ப்பவர்கள்
9. யிராமனாத சுவாமி

10. திருமங்கை [பைக]

11. யம்மனுக்கு தச்சுன

12. ச் சீமையில் [தி]ண்ணை

13. ார்க்குண்ணம் மா

14. கானத்தில்

15. திருவிரா

16. மீசுரர்

17. கோயில் கோ பிரமாண

18. ம் ஆழ்வான் கட்டளை பூமி

19. தானம் பண்ணினது

20. தர்மம் விலக்கடி உ ஆக

21. ம அடி கோலாலே

22. வேலி நிலம் யிந்த வே

23. லி நிலமும் சந்திர சூ

24. ரியர் உள்ள மட்டும்

25. பலன் சுவாமி அனு

26. பவித்து கொள்ளுகி

27. றது

த. நா. அ. தொல்லியல் துறை　　　　　　தொடர் எண் : 174 / 1980

மாவட்டம் :	திருவாரூர்	ஆட்சி ஆண்டு :	—
வட்டம் :	நீடாமங்கலம்	வரலாற்று ஆண்டு :	கி.பி. 12 - ஆம் நூற்றாண்டு
ஊர் :	நீடாமங்கலம்	இந்தியக் கல்வெட்டு ஆண்டு அறிக்கை	—
மொழி :	தமிழ்	முன் பதிப்பு :	—
எழுத்து :	தமிழ்	ஊர்க் கல்வெட்டு எண்	1
அரசு :	—		
மன்னன் :	—		

இடம் : காசிவிஸ்வநாதர் கோயில் மகாமண்டபம் தென்புறம்.

குறிப்புரை : துண்டுக் கல்வெட்டு. கோயிற்றம்பப்பேறு என்ற வரியின் பெயர் காணப்படுகிறது. இந்த ஆவணம் கல்லிலும் செம்பிலும் வெட்டப்பட்டிருந்த செய்தி தெரிய வருகிறது.

கல்வெட்டு :

1. . . .
2. ட்ட கொல்லை நிலம் மிகு . . .
3. கோயிற்றம்ப பேறு . . .
4. ப்படி செம்பிலும் கல்லி . . .
5. லவாச்சேரி உடையாந் . . .

மாவட்டம் :	திருவாரூர்	ஆட்சி ஆண்டு :	சகம் 1782 கலி 4961
வட்டம் :	நீடாமங்கலம்	வரலாற்று ஆண்டு :	கி.பி. 1860
ஊர் :	புனவாசல்	இந்தியக் கல்வெட்டு ஆண்டு அறிக்கை	—
மொழி :	தமிழ்	முன் பதிப்பு :	—
எழுத்து :	தமிழ்	ஊர்க் கல்வெட்டு எண்	1
அரசு :	—		
மன்னன் :	—		

இடம் : மங்களாம்பாள் உடன் அமர் மாதவபுரீஸ்வரர் கோயில்.

குறிப்புரை : மருதாநல்லூரைச் சேர்ந்த கலிங்க யோகி என்பவர் செய்த திருப்பணியைக் குறிக்கிறது. கல்வெட்டின் சில பகுதிகள் சிதைந்துள்ளன.

கல்வெட்டு :

1. சாலிய வாகன சகாத்தம் ௵ ௲௭௱௮௰௨ கலியுக ௵ ௪௲௯௱௬௰௧ யிது மேல் செ
2. ல்லா நின்றது [ஸ்ரீ]பிரப்பாதித ௵ சித்தார்(பு)த்தி(ரி) வருசத்தின் [உபயம்] [மருதா] நல்லூரிருக்கும் . . .
3. சேர கு கலிங்க யோகி செய்து வய்த்த திருப்பணி உபையம் ரவுத்திரி ௵ வைய்ய[ா*]சி மீ ௨௰
4. . . . ஷிதம் செய் . . .

மாவட்டம் :	திருவாரூர்	ஆட்சி ஆண்டு :	—
வட்டம் :	மன்னார்குடி	வரலாற்று ஆண்டு :	கி.பி. 12,13 - ஆம் நூற்றாண்டு
ஊர் :	வடபாதி	இந்தியக் கல்வெட்டு ஆண்டு அறிக்கை	—
மொழி :	தமிழ்		
எழுத்து :	தமிழ்	முன் பதிப்பு :	—
அரசு :	பாண்டியர்		
மன்னன் :	—	ஊர்க் கல்வெட்டு எண்	1

இடம் : சாலையோரமுள்ள காளியம்மன் கோயில் அருகில் கிடக்கும் கல்.

குறிப்புரை : ஒரு கோயிலின் கட்டடப் பகுதியாகிய குமுதத்தில் பொறிக்கப்பட்டிருக்கும் துண்டுக் கல்வெட்டு இது. புனவாயில் என்ற ஊர் குறிக்கப்படுவதால் அவ்வூரைச் சேர்ந்த கல்வெட்டாகவும் இருக்கலாம். கற்குடி வாய்க்கால் என்ற வாய்க்காலின் பெயரும் குறிப்பிடப்பட்டுள்ளது.

கல்வெட்டு :

1. ஸ்வஸ்திஸ்ரீ கோமாற ப[ன்] . . .
2. நாட்டு புனவாயிலுடை[ட] . . .
3. உடைய நாயனார் திருநா . . .
4. கற்குடி வாய்க்காலுக்குத் தெ . . .

மாவட்டம் :	திருவாரூர்	ஆட்சி ஆண்டு :	—
வட்டம் :	மன்னார்குடி	வரலாற்று ஆண்டு :	கி.பி. 13 - ஆம் நூற்றாண்டு
ஊர் :	தென்பாதி	இந்தியக் கல்வெட்டு ஆண்டு அறிக்கை	418/1925
மொழி :	தமிழ்		
எழுத்து :	தமிழ்	முன் பதிப்பு :	—
அரசு :	—	ஊர்க் கல்வெட்டு எண்	1
மன்னன் :	—		

இடம் : இடிபாடுற்ற சிவன் கோயில் ஜகதிப்படையில் உள்ளது.

குறிப்புரை : அரும்பாக்கிழையான் சுந்தரன் என்பவன் இக்கோயில் இறைவனுக்குத் திருவமுது படைப்பதற்கு நிவந்தமளித்துள்ளான். இக்கோயிலைச் சேர்ந்த இருவர் தினமும் இருநாழி அரிசி கொண்டு திருவமுது படைப்பதாக உறுதியளித்துள்ளனர். இருநாழி அரிசியை பலகையில் அளந்ததாகக் குறிப்பிடுகிறது இக்கல்வெட்டு. கல்வெட்டு உள்ள கோயில் சிதைந்து அதிட்டானப் பகுதி மட்டுமே உடையதாக உள்ளது.

கல்வெட்டு :

1. [ஸ்வஸ்திஸ்ரீ மெய்கீர்]த்திக்கு மேல் கோனேரின்மை கொண்டான் திரிபுவனச்ச ...
2. பூசத்து நாள் ராசேந்திரசோழ வளநாட்டு புறங்கரம்பை நாட் ...
3. யிலாசமுடையான் ஐஞ்ஞூற்றுவர் பட்டனும் இவன் ...
4. ம் ... அரும்பாக்கிழையான் சுந்தரன் திருவிடையாற்கு ...
5. ஒன்றுக்கு இருநாழி அரிசி பலகையிலே அளந்து அமுது ...
6. யக் கடவோம் ஆகவும் இப்படி சம்மதித்து கல்லிலே ...

மாவட்டம் :	திருவாரூர்	ஆட்சி ஆண்டு :	30
வட்டம் :	மன்னார்குடி	வரலாற்று ஆண்டு :	கி.பி. 13 - ஆம் நூற்றாண்டு
ஊர் :	தென்பாதி	இந்தியக் கல்வெட்டு ஆண்டு அறிக்கை	417/1925
மொழி :	தமிழ்		
எழுத்து :	தமிழ்	முன் பதிப்பு :	—
அரசு :	சோழர்	ஊர்க் கல்வெட்டு எண்	2
மன்னன் :	இராஜேந்திர சோழன்		

இடம் : இடிபாடுற்ற சிவன் கோயில் ஜகதிப்படையில் உள்ளது.

குறிப்புரை : ராஜேந்திரசோழ வளநாட்டு நகரமாகிய செயங்கொண்ட சோழபுரத்து நகரத்தார்களும் ராஜேந்திரசோழ பேரிளமை நாட்டாரும் இசைந்து கூடி பேசி முடிவெடுத்த செய்தியைக் குறிப்பிடுகிறது. அம்முடிவாவது திருத்துறை நாயனார் கோயிலுக்கு காலை பூசைக்கும் திருப்பணிக்கும் வேண்டிய செலவினங்களுக்கு இறையிலியாக நிலம் வழங்கியமையாகும். நகரத்தார் பணிக்க இவ்வாவணத்தை எழுதியவன் நகரக் கணக்கு என்ற செய்தியும் கூறப்பட்டுள்ளது.

கல்வெட்டு :

1. . . . ராஜேன்திர சோழவளநாட்டு நக[ரம் செ]யங் கொண்ட சோழ புர[மும்] ராஜேந்திரசோழ [பேரிள]
2. [மை நாட்டாரும்] இசைந்து விவஸ்தை பண்ணி[ன] பரிசாவது யின்னாய னார் திருநாமத்துக்காணிஆய் வரிவுற்று வருகிற நி
3. ... காலை பூசைக்கும் திருப்ப[ணிக்கு உ]டலாக ஊர்[க்*]கீழ் யிறையிலி ஆக செ[ய்*]து குடுத்த நிலம் சோ
4. . . . மாவினால் மடக்கு ௫ ௨ . . . காணி கீழ் அரையும் யின்னாள் முதல் ஊரிலே ஏற்றிக்

5. குடுத்தோம் சந்திராதித்தவரையும் இரு . . . மருது ஊர்க்கீழ் இறையிலி ஆக செ[ய்*]து குடு

6. த்தோம் நம்மூருடையார் திரு[த்*]துறை நாயந[ார் கோயில் ஆதிசண்டே]

7. ஶ்வர தேவற்கு செயங்கொண்ட சோழபுரமான [ராஜேந்திரசோழ] பு

8. ரத்து நகரத்தோமும் செ[ச]யங் கொண்ட சோழ பே[ரிள]மை நாட்டோமு

9. ம் இவ்வணைவோம்:- நகரம் பணிக்க [இ*]ன் நகர கணக்கு மிப் . . . யான் திருவரங்கப்

10. பெருமான் கண்ணமங்கை [நி]ன்றான் ராசேந்[திரசே]சாழப் பிரியன் எழுத்து

11. இது [பன்மேயேஶ்வர ரக்ஷை]

மாவட்டம் :	திருவாரூர்
வட்டம் :	மன்னார்குடி
ஊர் :	மகாதேவபட்டினம்
மொழி :	தமிழ்
எழுத்து :	தமிழ்
அரசு :	மராட்டியர்
மன்னன் :	—
ஆட்சி ஆண்டு :	சகம் 1610
வரலாற்று ஆண்டு :	கி.பி. 1688
இந்தியக் கல்வெட்டு ஆண்டு அறிக்கை	—
முன் பதிப்பு :	—
ஊர்க் கல்வெட்டு எண்	1

இடம் : தர்மராஜா கோயிலில் உள்ள தனிக் கல்.

குறிப்புரை : மகாராசா மானியம் அளித்த செய்தியைக் குறிப்பிடுகிறது இக்கல்வெட்டு. அன்னா சாயபு, மனோசினாயக்கர் ஆகியோரும் குறிப்பிடப்படுகின்றனர். சந்தையில் (பேட்டை) விதிக்கப்பட்ட தீர்வை வருமானம் கோயிலுக்கு வழங்கப்பட்டதாகத் தெரிகிறது.

கல்வெட்டு :

1. சுவத்திஸ்ரீ சாலிவா
2. கன ஸமாஷ்ஹம் கலியுக
3. ம் ௲ுசுாய மாண்டி
4. [ல்] செல்லா நின்ற கீலக
5. ஷு ஆடி மாதத்தில் ஸ்ரீ
6. மகாராச மானியமா
7. க ஸ்ரீ அன்னா சாயுபு
8. அவர்கள் பேட்டையி
9. லிருக்கும் மானோசினா
10. யக்கர் . . . கடவது

மாவட்டம் : திருவாரூர்

வட்டம் : மன்னார்குடி

ஊர் : மகாதேவபட்டினம்

மொழி : தமிழ்

எழுத்து : தமிழ்

அரசு : —

மன்னன் : —

ஆட்சி ஆண்டு : —

வரலாற்று ஆண்டு : கி.பி. 18 - ஆம் நூற்றாண்டு

இந்தியக் கல்வெட்டு ஆண்டு அறிக்கை : —

முன் பதிப்பு : —

ஊர்க் கல்வெட்டு எண் : 2

இடம் : தர்மராஜா கோயிலில் தனி கற்களில் உள்ள துண்டுக் கல்வெட்டுகள்.

குறிப்புரை : நிலக்கொடை பற்றிக் குறிப்பிடுகின்றன.

கல்வெட்டு :

[

1. . . .
2. ந . . .
3. . . . .
4. தவா ர ..
5. யா அவ
6. ர்கள் ..
7. சீஷ்கை . .
8. முத ..
9. வீர . . .
10. வருக்கு
11. குடுத்[த]
12. ற்ம்மத்து
13. கு . . .
14. சிவபூசை
15. . . .

II

1. . . .

2. த்து ..

3. ம் கிழக்

4. கு மேற்க்

5. கு அடி ..

6. ிக்கு தெ

7. ற்க்கு வட

8. க்கு அ ..

9. [இ]ஞ

10. ந்தர்மத்

11. துக்கு

12. துறோ

13. . . .

14. ரு . . .

15. ங்கை ..

III

1. . . . இதன்

2. குயாமொரு

3. த்தரு தீங்கு பண்

4. ணிணால் கெங்

5. க்கை கரை

6. மோவதை செ

7. . . .

மாவட்டம் :	திருவாரூர்	ஆட்சி ஆண்டு :	—
வட்டம் :	மன்னார்குடி	வரலாற்று ஆண்டு :	கி.பி. 17, 18 - ஆம் நூற்றாண்டு
ஊர் :	மகாதேவபட்டினம்	இந்தியக் கல்வெட்டு ஆண்டு அறிக்கை	—
மொழி :	தமிழ்		
எழுத்து :	தமிழ்	முன் பதிப்பு :	—
அரசு :	—	ஊர்க் கல்வெட்டு எண்	3
மன்னன் :	—		

இடம் : ஸ்ரீ தர்மராஜா கோவிலிலுள்ள தனிக் கல்.

குறிப்புரை : இக்கல்வெட்டின் கீழ் சக்கரமும் அதன் இருபுறம் இரு கொடிகளும் பீடங்களுடன் பொறிக்கப்பட்டுள்ளன. தர்மராசா கோவிலுக்கு வெகுதானிய வருடம் புரட்டாசி மாதம் 2-ம் தேதியில் செய்த மானியத்தைக் குறிக்கிறது. மானியமாக அளிக்கப் பட்ட நிலத்தின் எல்லைக் கல்லாக இது இருத்தல் வேண்டும்.

கல்வெட்டு :

1. ஸ்ரீராமஜெயம்
2. தற்மராசா
3. கோவில் மாநி
4. யம் வெகு தானி
5. ய ஹு பிரட்டாசி மீ ௨ வ

மாவட்டம் :	திருவாரூர்	ஆட்சி ஆண்டு :	—
வட்டம் :	மன்னார்குடி	வரலாற்று ஆண்டு :	கி.பி. 1864
ஊர் :	கோபிரளயம்		
மொழி :	தமிழ்	இந்தியக் கல்வெட்டு ஆண்டு அறிக்கை	—
எழுத்து :	தமிழ்	முன் பதிப்பு :	—
அரசு :	—	ஊர்க் கல்வெட்டு எண்	1
மன்னன் :	—		

இடம் : சாலையோரம் உள்ள சுமைதாங்கிக் கல்.

குறிப்புரை : ரத்தாக்ஷி வருடம் ஆவணி மாதம் 13 - ஆம் தேதியில் மன்னார்குடி சாத்தார் தெருவில் குடியிருக்கும் கோபால பத்தர் என்பவரது மகன் சீனிவாச பத்தர் என்பவரால் கட்டப்பட்ட உபயம் இது என்று கூறுகிறது.

கல்வெட்டு :

1. ரத்தாக்ஷி ஹல் ஆவணி மீ
2. ௰௩ உ. மன்னார்குடி சாத்
3. தார் தெருவிலிருக்கும் கோ
4. பால பத்தர் மகன் சீனிவா
5. ச பத்தர் கட்டப் பட்ட
6. உபயம்

மாவட்டம் :	திருவாரூர்
வட்டம் :	மன்னார்குடி
ஊர் :	கோபிரளயம்
மொழி :	தமிழ்
எழுத்து :	தமிழ்
அரசு :	—
மன்னன் :	—
ஆட்சி ஆண்டு :	தாரண
வரலாற்று ஆண்டு :	[கி.பி. 1885]
இந்தியக் கல்வெட்டு ஆண்டு அறிக்கை	—
முன் பதிப்பு :	—
ஊர்க் கல்வெட்டு எண்	2

இடம் : இவ்வூரின் சாலை ஓரம் உள்ள சுமைதாங்கிக் கல்.

குறிப்புரை : தாருண வருஷம் ஆனி மாதம் 1 - ஆம் தேதி கோட்டூர் குப்பா பத்தர் என்பவர் இந்த கட்டடத்தைக் கட்டினார் என்ற தகவலைத் தெரிவிக்கிறது இக்கல்வெட்டு.

கல்வெட்டு :

1. தாருண ஸூ ஆனி க
2. வ கோட்டூர்
3. குப்பா பத்தர்
4. இந்தக் கட்டடம்
5. கட்ட பட்டது.

மாவட்டம் :	திருவாரூர்	ஆட்சி ஆண்டு :	4
வட்டம் :	மன்னார்குடி	வரலாற்று ஆண்டு :	கி.பி. 1348
ஊர் :	அப்பரசம்பேட்டை	இந்தியக் கல்வெட்டு ஆண்டு அறிக்கை	—
மொழி :	தமிழ்		
எழுத்து :	தமிழ்	முன் பதிப்பு :	—
அரசு :	பாண்டியர்	ஊர்க் கல்வெட்டு எண்	1
மன்னன் :	விக்கிரம பாண்டியன்		

இடம் : ஆபத்துக் காத்தார் கோயில் கருவறையின் வடக்கு மேற்குப்புற ஜகதி.

குறிப்புரை : சடையவர்மன் விக்கிரமபாண்டியனின் ஆட்சிக் காலத்தில் [கி.பி. 1344 - 1352] இவ்வூர் கோயிலுக்கு நாடாழ்வாரும், தொண்டைமானாரும் அதிகாரிகளும் ஊர் கணக்கரும் அகம்படி முதலிகளும் தேவதானமாக நிலக்கொடை அளித்த செய்தி கூறப்பட்டுள்ளது. கல்வெட்டின் சில வரிகள் சிதைந்துள்ளன.

கல்வெட்டு :

1. [ஸ்வஸ்திஸ்ரீ கோச்]சடைய பன்மராந தி[ரி]புவனச் சக்கரவத்திகள் ஸ்ரீவிக்கிரம பா[ண்டி]ய தேவற்கு யாண்டு ௪ வது வைகாசி ம[ாத]ம் முதல் உடையார் ...

2. தக நாடாழ்வாரும் ெ[த]ாண்டைமானாரும் அதிகாரிகள் முதல் [ஊர்க] ணக்கரும் அகம்படி முதலிகளும் இவ்வனைவோரும் ... [பள்ளத்தில்] தே[வதா]

3. நமாந விளை ஞ்ங்களும் நத்தமும் மரமும் திருமடை விள[ா*]கமு[ம்] திருவிருப்பும் நீர்நிலையான குளங்களும் மற்றெப்பேர் . . . குடுத்தோம்

4. இவ்வனைவோம் இ[ப்படி] கடமை குடிமை கையெ . . . டுத்தேறு கொண்ட[ா*]ர் கண்ட[ர்*] எழு[த்]தில் யாதொருத்தரும் . . . கடவன் உ

மாவட்டம் :	திருவாரூர்	ஆட்சி ஆண்டு :	11
வட்டம் :	மன்னார்குடி	வரலாற்று ஆண்டு :	கி.பி. 1351
ஊர் :	அப்பரசம்பேட்டை	இந்தியக் கல்வெட்டு ஆண்டு அறிக்கை	—
மொழி :	தமிழ்	முன் பதிப்பு :	—
எழுத்து :	தமிழ்		
அரசு :	பாண்டியர்	ஊர்க் கல்வெட்டு எண்	2
மன்னன் :	சுந்தர பாண்டியன்		

இடம் : ஆபத்துக் காத்தார் கோயில் கருவறையின் தெற்குப்புற ஜகதி.

குறிப்புரை : எழுத்துப் பிழையுடன் கூடிய துண்டுக் கல்வெட்டு. சுந்தரபாண்டியனின் [கி.பி. 1340-1364] 11-ஆம் ஆட்சியாண்டினைச் சேர்ந்தது. கண்ணங்குடி பள்ளம் என்ற நிலம் கோயிலுக்கு கொடையளித்த செய்தியைக் கூறுவதாகத் தெரிகிறது.

கல்வெட்டு :

1. கோச்சட பன்மரான திரிபுவனச் சக்கரவத்தி[கள்] சுன்தரபாண்டி
2. ய தேவற்கு யாண்டு ௰க நப்பந[ல்லா]னான [புகல்] [செ]காற்றமுடை யாளே
3. ளமுடையாள் திருகண்ணங்குடி நாயனார் [ஆ]தணேசுரதேவேமி
4. க களுக்கு[1] கண்ணங்குடி பள்ளத்து இவர்கள் பக்க[ல்] ... போ[ர]வாநு
5. க்குடுத்தாள் ...

---

1. 'ஆதிசண்டேஸ்வர தேவகன்மிகளுக்கு' என்று படிக்கவும்.

மாவட்டம் : திருவாரூர்
வட்டம் : மன்னார்குடி
ஊர் : அப்பரசம்பேட்டை
மொழி : தமிழ்
எழுத்து : தமிழ்
அரசு : பாண்டியர்
மன்னன் : சுந்தர பாண்டியன்

ஆட்சி ஆண்டு : 11
வரலாற்று ஆண்டு : கி.பி. 1351
இந்தியக் கல்வெட்டு ஆண்டு அறிக்கை : —
முன் பதிப்பு : —
ஊர்க் கல்வெட்டு எண் : 3

இடம் : ஆபத்துக் காத்தார் கோயில் கருவறை தென்புற ஜகதி.

குறிப்புரை : எழுத்துப் பிழையுடன் கூடிய முற்றுப்பெறாத கல்வெட்டு. கொற்றமங்கல நாடாழ்வான் குறிக்கப்படுகின்றான்.

கல்வெட்டு :

1. கே[ா]ச்சடைபர் அன் திநபுன[1] சக்கரவத்தி சுபா
2. ண்டிய[2] தேவ[ர்*]க்கு யாண்(ட்)டு ௰௧ ஆவது மகரநா[ய*]ற்
3. று . . [பூ]வ-௨ ப[க்ஷ] ஷ ஷயம்[3] சனிக்கிழ[ம்]மை பெற்ற இரேவதி
4. நாள் சுத்தமல்லி வளநாட்டு பாம்புணி [கூ*]ற்றத்து நாயனார் . . .
5. ாடக வீர கொற்ற மங்கல நாடாழ்வானே இ . . .

---

1. திரிபுவன - என்று இருத்தல் வேண்டும்.
2. சுந்தரபாண்டிய - என்று இருத்தல் வேண்டும்.
3. ஷஷ்டியும் - என்று இருத்தல் வேண்டும்.

 தொடர் எண் : 261 / 1980

மாவட்டம் : திருவாரூர்

வட்டம் : மன்னார்குடி

ஊர் : சித்தமல்லி

மொழி : தமிழ்

எழுத்து : தமிழ்

அரசு : —

மன்னன் : —

ஆட்சி ஆண்டு : —

வரலாற்று ஆண்டு : கி.பி. 13-ஆம் நூற்றாண்டு

இந்தியக் கல்வெட்டு ஆண்டு அறிக்கை : —

முன் பதிப்பு : —

ஊர்க் கல்வெட்டு எண் : 1

இடம் : குலசேகரசாமி கோயில் மகாமண்டபச் சுவர்கள் மற்றும் அதிட்டானப் பகுதிகள்.

குறிப்புரை : சோழர் மற்றும் பாண்டிய மன்னர்களின் துண்டு கல்வெட்டுகள். இவ்வூர்க் கல்வெட்டுகள் இந்தியக் கல்வெட்டு ஆண்டறிக்கை 1946 ல் வெளிவந்துள்ளன.

கல்வெட்டு :

I

1. திரிபுவனச்சக்கரவத் ...
2. பதினாலாவது இராசே ...
3. ட்டு மும்முடி சோழ ...
4. உடையான் கண்டுக் ...
5. முடையார் தேவதான ...
6. ங்கனான வையம் ப ...
7. விடுகையில் பதினாலா ...
8. திருப்பணிக்கும் இப்படி ...

II

1. ரையன் ...

2. தென்கரை ...

3. வைக்கெ

4. இப்படிக்

5. . ப்படிக்

6. ... வை இர

7. ... வைத்

8. ... ான்

III

1. ரத்து நகரத்தோம் இ ...

2. த்தொண்டி கண்ணந் ...

3. டினத்து உடையார் தி ...

4. ளாக குளங்களூர்ப்பிடா ...

5. ணியாக விற்றுக்குடு . . .

6. னைத்துக்குக் கீழ்பா ...

7. [ம]றைக்காடுடையா . . .

8. [ம]லையான் பிள்ளை . . .

9. தேந் தென்பாற்செ . . .

IV

1. வர்காணியாயிந நாயனார் திருவீதி . . .

2. க்குத் தேவதானமான நிலத்துக்கு . . .

3. கெல்லை கண்ணங்குடிக் கீழை . . .

V

1. கோச்சட பன்மர் திரிபுவ . . .

2. ள் ஸ்ரீவீரபாண்டிய தேவர் . . .

3. றாவது துலா ஞாயிற்று ப௰வ௨

4. [ச]துசூஷியுஞ் சனிக்கிழமையும் செ[ப] . . .

5. ம்பர் வளநாட்டு மேலை வகை . . .

VI

1. பராந்தூஉர் நாராயண . . . அரணி . . .

VII

1. தேவற்க்கு யாண் ...

2. ள் மும்முடி சே[ச]ாழ புரத்து ...

3. கண்டு நம்முள்ளா ஆளவ ...

4. பணமும் கடைக ...

5. ய எறச் சொன்னாருண் ...

6. ல்லதுவாக கடவதாகவும்

7. . . க் கடபதல்லவாகவும் . . .

8. த சிகாமணிசுரமுடையா . . .

9. . ய்வதே இப்படிக்கு . . .

VIII

1. குரவைசேரி னாராயணந் புத்ரந் . . .

2. ஆணை . . .

IX

1. நாட்டு . . .

2. டியான . . .

3. வகத்தீஸ்ரூ . . .

4. ற்கயில் . . .

5. த்திருஞான . . .

6. கெல்லை . . .

X

1. . . . வத்திகள் ஸ்ரீ . . .

2. கெட்டாந்தி நா . . .

3. கையுடையா . . .

4. ன்றுக்கு பன்ன . . .

5. வும் இப்படியே . . .

6. நம்மில்[லெ]ாருவ . . .

7. மும் நம் ... பெ ...

8. கவும் உடையாந் ...

9. டியே சொன்னப . . .

10. ந்து இப்ப[டி*] இவை . . .

XI

1. திருப்பணி . . .

2. மாதம் தே . . .

3. யர் கணக்கு கு . . .

4. தாம் ஆண்டு உ . . .

5. மும் அக்கொள் . . .

6. திக்கும் பிழைத்து . . .

7. நம் .. ளாரும் நா . . .

8. ாயம் கெள்வத . . .

9. டி நாட்டின் ...

10. மூவேந்த வேளா[ன்] . . .

மாவட்டம் :	திருவாரூர்	ஆட்சி ஆண்டு :	—
வட்டம் :	மன்னார்குடி	வரலாற்று ஆண்டு :	கி.பி. 11 முதல் 13-ஆம் நூற்றாண்டு வரை
ஊர் :	கோட்டூர்	இந்தியக் கல்வெட்டு ஆண்டு அறிக்கை	—
மொழி :	தமிழ்	முன் பதிப்பு :	—
எழுத்து :	தமிழ்		
அரசு :	—	ஊர்க் கல்வெட்டு எண்	1
மன்னன் :	—		

இடம் : திருக்கொழுந்தீசுவரர் கோயில் துண்டுக் கல்வெட்டுகள்.

குறிப்புரை : இவ்வூர்க் கல்வெட்டுகள் 1912-ஆம் ஆண்டு படியெடுக்கப்பட்டு 22 கல்வெட்டுகளின் குறிப்புகள் வெளிவந்துள்ளன. ஆனால் 1979-ல் இத்துறையினரால் படியெடுக்கப் பட்டபோது அனைத்துமே சிதைக்கப்பட்டு ஏறத்தாழ 100 துண்டுக் கல்வெட்டுகளாக இருந்தன. ஒரு துண்டுக் கல்வெட்டில் (VI) இறைவனின் பெயர் குணவதீஸ்வர முடையார் என்று குறிக்கப்படுகிறது. சில துண்டுக் கல்வெட்டுகளில் சாத்தன் கணபதி, அரிகண்டன், நாரணன், வடுகநாதன் போன்ற பெயர்களும், இவர்கள் கொடுத்த தளிகைப் பாத்திரங்கள் 20 பலம் எடையுடையன என்பதும் தெரியவருகின்றது. மற்றொரு துண்டுக் கல்வெட்டில் (IX) முதலாம் இராஜராஜசோழனின் மெய்க்கீர்த்திப் பகுதியும், கணபதியாரின் அமுது படிக்காக அவர் பேரால் நிலம் வாங்கி அளிக்கப் பட்டமையும் குறிக்கப்பட்டுள்ளது. பிற துண்டுக் கல்வெட்டுகளில் முறையே ஆறிடுபடுகை, மயக்கல் நிலம் போன்ற சொற்கள் பயன்படுத்தப்பட்டுள்ளன. கைத்தீட்டு, செலவோலை போன்ற ஆவணங்களைக் குறிக்கும் சொற்களும் காணப் படுகின்றன. ஒரு துண்டுக் கல்வெட்டில் (XIII) கோட்டூர் என்று இவ்வூரின் பெயர் குறிக்கப்படுகிறது. இருப்பினும் இவ்வூர் பற்றிய முழு விவரங்களை அறிந்துகொள்ள போதியனவாக கல்வெட்டு வரிகள் இல்லை.

கல்வெட்டு :

I

1. மா வரைக்கும் கல்லிலும் செம்பிலும் வெ . . .
2. ன்பில் சீராமன் ஸ்ரீயத்த்தேவ ஹட்டநேன் இ . . .

3. னும் உடையான் காரி கருமாணிக்கமான ராஜராஜ . . .

II

1. . . . ச்சிய தேவகன்மிகளோம் [இ]த்தேவதாந[மான] நாட்டுவிளமன்றத்து . . .

2. ளிட்ட[பா]க்கடக்க வென்று திருவாய் மொழிந்தருளி பாத்திவ சிகாமணிப் பல்லவ ...

3. மூப்பரையருக்கும் மநவிலி ... வர்[க்க*]த்தார்க்கும் சந்திராதித்தவற் காணி . . .

4. கல்வெட்ட . . . குடை . . .

III

1. காட்டுவிப்பதாகவும் இப்பரிசு குடுத்தோம் நக்க . . .

2. து||- இவனே இப்பொற்பூ . . .

IV

1. இதன் மேற்கு ஆறிடு படுகையும் ஙிகி . . .

2. யே ஊட்டக் கடவதாக வஞ்ராதித்தவற் . . .

3. என் எழுத்து இப்படிக்கு குலோத்துங்க சோழ . . .

V

1. ... கைத்தீட்டு இட்டபடி கல்லில் வெ . . .

2. . . . னடைப்புறம் நிசதம் நெல்லு ..

3. ... ல வீரப்பாகி மயக்கல் நிலன் . . .

4. [தே]தவிப் பெருங்காவிதியேன் ...

5. . . . முடியும் மா . . .

VI

1. சைந்து இக்குணவிதி ஈஸ்வரத்து தேவத . . .

2. . . . ட்டான முடையார்க்கும் குணவிதி . . .

3. ச்சேரியில் சுரான் குடியோடும் . . .

4. இவர்கள் சொல்ல வெழுதினேன்

VII

1. யம் இவ்வூர் நகரத்தில் அரசந்துறை அடைந்து குலைக்கீழ் நிலம் அனைக்கட்டமும் . . .

2. . . . தூரத்து குலையும் செய்து நித்தரதேவி வயக்கலெந்று பேர் கூவப் . . .

3. பெருவதித் தெக்கும் ஆக இவ்விசைந்த பெருநான்கெல்லை . . .

VIII

1. . . . த நாலுக்கும்

2. . . . கொடும் பள்ளத்தே குடுத்த நீர் நில[மு]ம்

3. ஆள்விதாகவும் நிவைடிஞ் சேது குடுத்தோம்

4. கண்ட நாராயணனுக்கு

IX

1. [வே]வங்கை நா[டும்] கங்க பாடியும் நுளம்ப பாடியு[ம்] ...

2. பவூரத்து மணவதியார்க்கு திருவமிர்துக்கு ஒரு ...

3. [திருவ]முர்துக்கு செய்த நிலமாவது இக்கோ . . .

4. தித்தன் நிலத்துக்கு மேக்கும் தென்பாற் கெல்லை . . .

5. மணவதியார் [பேரால்] விலைக்கு கொண்டு இவ[ன்] செய் . . .

X

1. ச்சைக்கு . . . தாய்ந்த இறையும் [எச்]சோறும்

2. . . . குடுத்தோம் இவ்வனைவோம்

3. . . . னம் இநாட்டு விளமன்றத்து மேலூர் . . .

4. . . . ண்டு இவன் திருவாய்க்கேழ்வி திருவிழாவுக்கும் தி ..

5. . . . தேவர் கழிகளுமிவ்வனைவோம்

XI

1. ... த்த , . .

2. . . . சாத்தன் பகவதி இட்ட தளிகை இரண்டு நிறை நா

3. தளிகை ஒன்று நிறை இருபதின் பலம் கொற்றன் அடிக் . . .

4. கை ஒன்று நிறை இருபதின் பலம் அரிகண்டன் பழிப்பானான

5. . . . வகாடியான் இட்ட தளிகை நிறை உ௰ பலம் நாரணன்

6. . . . இட்ட தளிகை க நிறை உ௰ பலம் வடுகனாதன் இட்ட தளிகை க நிறை . . .

XII

1. ரன க[ா]டன் அடிகளேன் . . .

2. வை எல்லெழுத்[து]

XIII

1. நென்மலி நாட்டு . . . ல கோட்டூர் ஆதி .. சிற்[று]ராகிய [சி]வ கண புரத்து [நி]ன்று ந . . .

2. ப்பிடாரன் வண்ணக்கன் ...

XIV

1. கோப்பரகேசரி பன்மற்கு யாண் . . .

2. ரி கண்காணியாலும் இத்தளிப் ...

XV

1. ஸ்ரீவஉக்கு யாண்டு ௰ ஆவது நென்[ம*]லி நாட்டு மேற் ...

2. லி செய்து குடுத்த நிலன் பழங்குமார மங்கலத்து நி ...

மாவட்டம் :	திருவாரூர்	ஆட்சி ஆண்டு :	—
வட்டம் :	மன்னார்குடி	வரலாற்று ஆண்டு :	கி.பி. 10 முதல் 13-ஆம் நூற்றாண்டு வரை
ஊர் :	கோட்டூர்	இந்தியக் கல்வெட்டு ஆண்டு அறிக்கை	—
மொழி :	தமிழ்		
எழுத்து :	தமிழ்	முன் பதிப்பு :	—
அரசு :	சோழர்	ஊர்க் கல்வெட்டு எண்	2
மன்னன் :	மூன்றாம் குலோத்துங்கன்		

இடம் : திருக்கொழுந்தீஸ்வரர் கோயில் துண்டுக் கல்வெட்டுகள்.

குறிப்புரை : மூன்றாம் குலோத்துங்கன் காலக் கல்வெட்டுகளுடன் ஒரு பத்தாம் நூற்றாண்டுத் துண்டு கல்வெட்டும் (எண் III) உள்ளது. கோதண்டராமத்தெரிந்த கைக்கோளர் என்ற ஒரு வகைப் படையினர் குறிக்கப்படுகின்றனர்.

கல்வெட்டு :

I

1, க்கரவர்த்திகள் [ம]துரையும் . . .
2. குலோத்துங்க சோழ தேவ . . .
3. நென்மலிநாட்டுக் கோட்டூர் ப . . .

II

1. சநிக் கிழமையும் பஞ்சமியும் பெ . . .
2. திநாள் ராஜேந்த்ர சோழ வளநாட்டு . . .
3. நாட்டு ப்ரஹ்மதேயம் ஜெயங்கெ[ா] . . .
4. நாட்டு சருப்பேதி மங்கலத்து ஸஹ[ர] . . .

III

1. கோதண்டராமத் தெரிந்த கைகோளரில் . . .
2. [வமிர்து] செய்து குடுத்தோம் . . . த்தோம் இ . . .

மாவட்டம் :	திருவாரூர்	ஆட்சி ஆண்டு :	—
வட்டம் :	மன்னார்குடி	வரலாற்று ஆண்டு :	கி.பி. 11 - ஆம் நூற்றாண்டு
ஊர் :	கோட்டூர்	இந்தியக் கல்வெட்டு ஆண்டு அறிக்கை	—
மொழி :	தமிழ்		
எழுத்து :	தமிழ்	முன் பதிப்பு :	—
அரசு :	சோழர்	ஊர்க் கல்வெட்டு எண்	3
மன்னன் :	இராஜாதிராஜன் I		

இடம் : திருக்கொழுந்தீஸ்வரர் கோயில் துண்டுக் கல்வெட்டுகள்.

குறிப்புரை : முதலாம் இராஜாதிராஜனின் மெய்க்கீர்த்திப்பகுதியுள்ளது. கோட்டூரிலிருந்து பிரிந்ததாக ஸ்ரீபஞ்சவன் மாதேவி . . . புரம் விளங்கியிருக்கிறது. கோயில் தொடர்பாகக் கொடுக்கப்பட்ட நீர்நிலம், மனை இடங்கள் குறிக்கப்படுகின்றன.

கல்வெட்டு :

I

1. ஸ்வஸ்திஸ்ரீ திங்களேர் தருத[ன்]றொங்கல் வெ[ண்கு]டை . . .
2. ஷூழியிற் றென்னவர் மூவரில் மா[நா]பரணன் பெ . . .
3. துக்கி மேவு புகழ்ரா . . . மருட மூவர்கெட முனி[ந்]துமி . . .
4. மறுத்தாடிவ மல்லனுமஞ்சற் . . .

II

1. . . த்து ஆதிசண்டேஸ்வ . . . [கோ]காட்டூர் நின்று நீங்கிய ஸ்ரீபஞ்சவன் மாதேவி . . . ணபுரத்து நகரத்தோம் எங்கள் மகனார் . . . சிவன் ஆதிச்சன் . . .
2. திராதித்தவல் இவ்வேழங் ... [நில]ன் முக்காலே நான்கு மாக்காணி முந்திரிகையும் கொண்டு ... டுத்த நீர் நிலம் கால் ஊர் மனை முக்கோல் ...

III

1. ந . மாலையர் கீழ் ... க்கு விட்ட ... பரிசாவது
2. பழவரி ... கொண்டு ... ம் போது திருவமுது
3. ... குடுத்தோம் பா ... தாகப் பெரும் ஏறு நிறை பதின் கல ...

மாவட்டம் :	திருவாரூர்	ஆட்சி ஆண்டு :	—
வட்டம் :	மன்னார்குடி	வரலாற்று ஆண்டு]:	கி.பி. 10, 11, 13-ஆம் நூற்றாண்டு
ஊர் :	கோட்டூர்	இந்தியக் கல்வெட்டு ஆண்டு அறிக்கை	—
மொழி :	தமிழ்	முன் பதிப்பு :	—
எழுத்து :	தமிழ்	ஊர்க் கல்வெட்டு எண்	4
அரசு :	சோழர்		
மன்னன் :	—		

இடம் :　　திருக்கொழுந்தீஸ்வரர் கோயில்.

குறிப்புரை :　துண்டுக் கல்வெட்டுகள். ஒரே ஒரு கல்வெட்டில் மன்னன் பெயர் உள்ளது.

கல்வெட்டு :

I

1. . . . திகள் ஸ்ரீராஜராஜ தேவர்
2. . . . ண்டையூர் நாட்டு சே
3. . . . கன் முடி கொண்டாநான வந்நிபட்
4. . . . ம்பி முடிகொண்டாந் பட்
5. . . . க்காசு அறுபதுக்குக் காசு

II

1. . . . [தெ]ான்பதாவது நென்மலிநாட்டு மேற் . . . கெ
2. . . . வணக்கன் கண்ணத்தை . . .

III

1. ஊாந . . . ஸ்ரீஜடைஜூா ஸடாரர் மகநார் ஞாநச . . .
2. ன் எழுத்தினோடும் தேவர் ஸண்டாரம் எடுபோம் . . .

IV

1. கணபுரத்து . . .
2. கீழ்பாற்கெல் . . .
3. து குடுத்தோம் . . .
4. இவ்வூர்த் திரு . . .
5. இறை இருதே . . .

மாவட்டம் :	திருவாரூர்	ஆட்சி ஆண்டு :	—
வட்டம் :	மன்னார்குடி	வரலாற்று ஆண்டு :	கி.பி. 18 - ஆம் நூற்றாண்டு
ஊர் :	கோட்டூர்	இந்தியக் கல்வெட்டு ஆண்டு அறிக்கை	—
மொழி :	தமிழ்		
எழுத்து :	தமிழ்	முன் பதிப்பு :	—
அரசு :	—	ஊர்க் கல்வெட்டு எண்	5
மன்னன் :	—		

இடம் : திருக்கொழுந்தீஸ்வரர் கோயில்.

குறிப்புரை : கோட்டூர் கொழுந்தீசுவரர் கோயிலுக்கு சிதம்பரம் கோட்டத்திலுள்ள தடிமூலை கட்டளையாகக் கொடுக்கப்பட்டிருந்தது என்று தெரிய வருகிறது. கல்வெட்டின் பிற்பகுதி காணப்படவில்லை.

கல்வெட்டு :

1. [கோ]ட்டூர் கொ
2. ழுந்தீசுரர் கோயி
3. ல் கட்டளைக்கு
4. சிதம்பரங் கோட்ட[த்]
5. துத் தடிமூலை ...

மாவட்டம் :	திருவாரூர்	ஆட்சி ஆண்டு :	—
வட்டம் :	மன்னார்குடி	வரலாற்று ஆண்டு :	கி.பி. 10, 11 – ஆம் நூற்றாண்டு
ஊர் :	கோட்டூர்	இந்தியக் கல்வெட்டு ஆண்டு அறிக்கை	—
மொழி :	தமிழ்		
எழுத்து :	தமிழ்	முன் பதிப்பு :	—
அரசு :	சோழர்	ஊர்க் கல்வெட்டு எண்	6
மன்னன் :	—		

இடம் : திருக்கொழுந்தீஸ்வரர் கோயில் துண்டுக் கல்வெட்டுகள்.

குறிப்புரை : துண்டுக் கல்வெட்டு எண் II-ல் கோப்பரகேசரி என்ற அரசர் விருதுப் பெயர் காணப் படுகிறது. எண் I-ல் பதிபாத மூலப்பட்டுடையார், காரியம் ஆராய்வார் ஆகியோர் குறிப்பிடப்படுகின்றனர். விண்ணப்பம் செய்ததின் பேரில் ஆடுவதற்கு நிவந்தம் அளிக்கப்பட்டிருக்கிறது.

கல்வெட்டு :

I

1. ருமெய் முதலான இக்கோயில் ... முதல் இவ்[வா]ண்டு ... பதிபாத மூ[ல]ப்பட்டுடைத் தே ...
2. ளையும் பதியாரையும் ஆக இவ்வனைவர்கள் ... ல்லாம் விண்ணப்பஞ் செயவென்றருளி இட்ட ... [மூந்று] பாகம்மாடுவதாக சேது குடுத்தோம்

II

1. ஸ்வஸ்திஸ்ரீ கோப்பரகே . . .
2. இறையி[லி] . . .

III

1. . . . த்தேவன் . . .
2. [காரி]யம் ஆராய்கின்ற . . .

மாவட்டம் :	திருவாரூர்	ஆட்சி ஆண்டு :	20
வட்டம் :	மன்னார்குடி	வரலாற்று ஆண்டு :	கி.பி. 13-ஆம் நூற்றாண்டு
ஊர் :	கோட்டூர்	இந்தியக் கல்வெட்டு ஆண்டு அறிக்கை	—
மொழி :	தமிழ்	முன் பதிப்பு :	—
எழுத்து :	தமிழ்		
அரசு :	சோழர்	ஊர்க் கல்வெட்டு எண்	7
மன்னன் :	குலோத்துங்கன்		

இடம் : திருக்கொழுந்தீசுவரர் கோயில் துண்டுக் கல்வெட்டுகள்.

குறிப்புரை : கோயிலுக்கு நிலங்கள் விலைக்கு விற்கப்பட்டு விலை ஆவணம் எழுதப்பட்ட செய்தி சொல்லப்படுகிறது. ராஜகேசரி கல்வெட்டு உணவு (கலமுண்ண) தொடர்பானது.

கல்வெட்டு :

I

1. .. புவந சக்ரவத்திகள் ஸ்ரீகுலோத்துங்க [சோழ] தேவர்க்கு [யா]ண்டு [௨௰] ஆவது ... பெற்ற சதைய நாள் ராஜேந்த்ரசோழ . . .

2. த்துக்கு மேற்க்குத் தெந்பாற்கெல்லை . . . கா ... வாய்க்காலுக்கு வடக்கு [மேல்பா]ற் கெல்லை செட்டு சேரிக்குடி நிலத்துக்கு [கிழ]க்கும் வடபாற்[கெல்லை] ...

3. ஸ்வரமுடை[ய*] ஆதிசண்டேஸ்வரதேவற்கு ... உடையார் காரிக[ந்] மாணிக்கமாந ராஜராஜ [உலக]வேளாநேன் இந்நிலத்துக்கு இதுவே விலையாவதா . . .

4. . ாக விலைக்கு விற்றுப் பொருளைக் கொண்டு விலையாவணம் செய்து குடுத்தேன் இந்நிலத்துக்கு இதுவே விலையாவதாகவும் இதுவே பொருள் ...

II

1. உமாதேவி ஈஶ்வரத்து இக்கோயில் ஸ்ரீதா ..

2. ... ஸ்ரீஉத்தம வொழ [தே]வர்க்கு [இப்] . ரகே ...

III

1. ஸ்வஸ்திஸ்ரீ கோவிராஜகேசரி பந்மாந ...

2. [மு]தற் கலமுண்ண விற்றுக்குடுத்த நிலமாவது . . .

3. ... க்குளமுந் திடலும் உட்பட நிலம் ஒன்றேமு ..

மாவட்டம் : திருவாரூர்

வட்டம் : மன்னார்குடி

ஊர் : கோட்டூர்

மொழி : தமிழ்

எழுத்து : தமிழ்

அரசு : சோழர்

மன்னன் : குலோத்துங்கன் I

ஆட்சி ஆண்டு : [14]

வரலாற்று ஆண்டு : கி.பி. 10[84]

இந்தியக் கல்வெட்டு ஆண்டு அறிக்கை : —

முன் பதிப்பு : —

ஊர்க் கல்வெட்டு எண் : 9

இடம் : திருக்கொழுந்தீசுவரர் கோயில்.

குறிப்புரை : துண்டுக் கல்வெட்டுகள்

கல்வெட்டு :

I

1. . . கீழை வெ[ண்ணி]க் கூற்றத்து னான் . . . ட்ட . . .

2. கோராஜகேசரி பந்மராந சக்கரவத்திகள் கொலோத்துங்க சோழ தேவர்க்கு யாண்டு [௰ச]ஆவது

II

1. . . .

2. க்கு கீழ்பாற்கெல்லை . . .

3. து குடுத்தேன் கோட்டூர்ப் பரு . . .

4. மாந ராஜராஜ உலக வேளாநேன் . . .

5. மாணிக்க மகனார் உலக . . .

மாவட்டம் :	திருவாரூர்	ஆட்சி ஆண்டு :	11
வட்டம் :	மன்னார்குடி	வரலாற்று ஆண்டு :	கி.பி. 13 - ஆம் நூற்றாண்டு
ஊர் :	கோட்டூர்	இந்தியக் கல்வெட்டு ஆண்டு அறிக்கை	—
மொழி :	தமிழ்		
எழுத்து :	தமிழ்	முன் பதிப்பு :	—
அரசு :	சோழர்	ஊர்க் கல்வெட்டு எண்	10
மன்னன் :			

இடம் : திருக்கொழுந்தீஸ்வரர் கோயில்.

குறிப்புரை : நல்ல வரலாற்றுச் செய்தியைக் கூறுகின்ற ஒரு கல்வெட்டின் பகுதியாக இத்துண்டுக் கல்வெட்டு காணப்படுகின்றது. கூன்பாண்டியன், பூதப்பாண்டியன் ஆகியோர் பெயர்கள் காணப்படுகின்றன. மும்முடிசோழநல்லூரில் ஒரு எதிரி விரட்டப்பட்ட செய்தியும் அறியக் கிடைக்கின்றது. இறைவனது பெயர் கொழுந்து குலமாணிக்க முடையார் என்று குறிக்கப்பட்டிருக்கலாம். அப்பகுதி சிதைந்துள்ளது.

கல்வெட்டு :

1. கூன் பாண்டியனும் பூதப்பாண்டியனும் வள . . .
2. கொண்டு இவர்களை ப .. மம் இவர்களில் களகாடு .. [தேவற்கு] ...
3. ட்டறந் மும்முடி சோழ நல்லூரிலே ஓட்டிய போது . . .
4. வண்டளைக் கெட வெறிந்து இவன் களர் நாடுடையான் ... னையும் இப்
5. ஸ்ரீமழவனையும் கங்கைகொண்ட சோழப் பல்லவரயனையும் வீரபா ...
6. யர் கொழுந்து குலமாணிக்க ... தேவர்க்கு யாண்டு பதினொந்றாவது மு ...
7. . . . யிரத்தொரு நூற்றுக்கலம் . . .

மாவட்டம் :	திருவாரூர்	ஆட்சி ஆண்டு :	11
வட்டம் :	மன்னார்குடி	வரலாற்று ஆண்டு :	கி.பி. 996
ஊர் :	கோட்டூர்	இந்தியக் கல்வெட்டு ஆண்டு அறிக்கை	—
மொழி :	தமிழ்		
எழுத்து :	தமிழ்	முன்பதிப்பு :	—
அரசு :	சோழர்	ஊர்க் கல்வெட்டு எண்	11
மன்னன் :	முதலாம் இராஜராஜன்		

இடம் : திருக்கொழுந்தீசுவரர் கோயில் துண்டுக் கல்வெட்டுகள்.

குறிப்புரை : முதல் கல்வெட்டு முதலாம் இராஜராஜ சோழனது துண்டுக் கல்வெட்டு. அடுத்த துண்டுக் கல்வெட்டில் கருவூல அதிகாரி (பண்டாரி) கண்ணந்தை குறிப்பிடப் படுகிறான். கண்ணந்தை - என்பதில் 'அந்தை' என்ற பெயர்ச்சொல் விகுதி, சங்ககாலம் முதல் தொடர்ந்து வருவதை அறியமுடிகிறது. 36 பேர் கொண்ட பெருமக்கள் குழுவினர் [மகாசபையினர்] பணிக்க இவ்வாவணம் எழுதப்பட்டமையும் தெரிய வருகிறது.

கல்வெட்டு :

I

1. கங்கபாடியும் நுளம்ப பாடியும் . . .
2. [கே]சரி பன்மரான ஸ்ரீ ராஜராஜதேவற்கு யா[ண்டு ௰க]வது . . .
3. இவ்வனைவோம் இசைந்து . . .

II

1. பெருமக்கள் முப்பத்தறு[வோம்] கோயிலில் ஆழ்வார்க்கு பண்டாரி கண்ணந்தை திருச்செய் . . .
2. த்தும் விற்கும் வ .. ான்று சந்திராதித்தவற காட்டுவிப்பதாகவும் இன்னெல்லு . . .
3. வயிர்து முன்னாழி ... முப்பத்தறுவோம் இவ[ர்*]கள் பணிக்க இத்தீட்டு எழுதி ...

சொல்லடைவு

சொல் **பக்கம் - வரி**

அ

அகம்படிமுதலி 228-2
அகம்படி பெருவண்ணான் 11-2
அந்திகார்யம் 197-2
அம்பலம் 81-16, 129-6
அமுதமயக்கல் 41-8
அர்த்தயாமம் 193-3
அரிச்சந்திரராசா சாயேபு 214-6-7
அரிசிபலகை 219-5
அருமொழிதேவவளநாடு 125-1, 173-7, 183-1, 184-II-2, III-1, 191-2-3, 193-2, 199-I-4, 208-10, 212-VII-4, 213-X-3
அரைசுகூலிபாடிகாவல் 12-4
அருமொழிதேவ வாய்க்கால் 208-13
அன்ன சாயபு 222-7

ஆ

ஆதித்த வாய்க்கால் 136-7-8, 141-3,5
ஆயிரவன் வாய்க்கால் 32-16
ஆவஶ்யக்காரியம் 4-7
ஆவணக்களரி 21-21
ஆறிடுபடுகை 236-IV-1

இ

இராரா வளநாடு 9-4
இராசராச காடுவெட்டியார் 11-3, 16-1, 3
இராசத்துரோகிகள் 189-7
இராசாதிராசதேவர் 30-1-2, 131-1
இராஜராஜதேவர் 45-1, 50-1, 62-2, 67-2, 98-1, 103-1, 144-1, 151-I-1
இராஜாதிராஜதேவர் 137-1
இராசேந்திரசோழ சதுர்வேதிமங்கலம் 26-9-10, 31-7, 35-5-6, 37-4-5, 40-2, 45-2, 70-4-5. 75-1, 78-7, 89-8-9, 137-1, 140-1, 142-1, 155-2, 157-2
இராஜேந்திரசோழதேவர் 33-1, 77-5-6, 80-2-3, 91-1, 184-III-1, 188-III-3, 191-1-2
இராஜேந்திரசோழப் பேரிளமை பதினெண் நாட்டவர் 78-10-12, 103-3, 105-5
இராஜேந்திரசோழ வளநாடு 8-2
இவ்வூர் பிழைத்து 1-1

உ

உத்தரமாணிக்கவதி 2-3
உமாஸஹிததேவர் 211-V-1
உடையார் கூனாண்ட தேவர் 33-1
உடையார் உருத்திர கோடீஸ்வரமுடையார் 35-7, 37-6
உலகமாதேவி 2-2

ஊர்க்கணக்கு 32-11
ஊர்கணக்கர் 228-2
ஊர்க்காட்டுஹமவதேவர் 186-6
ஊர்க்கீழ்இறையிலி 220-3, 5,

ஏ

எட்டுமாறிப்பொன் 116-2
எம்பெருமக்கள் மூவர் 70-12, 72-1-2, 75-1, 2

க

கங்காளதேவர் 132-5
கட்டளைபூமி 215-18
கண்ணமங்கைநின்றான் 221-10
கலியுகம் 222-2
கருமாணிக்க விண்ணகர் எம்பெருமான் 40-3, 43-6, 48-12-13, 49-34-35
கலத்தின்மேற்பட்ட லூம் 21-13-14
கற்குடி வாய்க்கால் 218-4
கற்பூரவிலை 6-5
காலபூசை 220-3
கீலக வருஷம் 222-4
குங்கிலியம் 169-14
குடும்புகூலி 62-19, 68-11
குணவிதி ஈஸ்வரம் 236-VI-1
குதிரை காணிக்கை 6-5
குலோத்துங்க சோழதேவர் 37-2, 72-1, 74-2, 75-1, 78-13-14, 98-I-4, 106-II-1, 148-7, 239-I-2
குலோத்துங்க சோழமங்கலம் 32-21
கைஓலை 51-VI-2, VII-1
கைச்சம் 79-37
கைய்யோடு கச்சப்பிடிபாடு 5-VII-1
கொட்டகாரம் 100-7, 101-III-4, 103-7
கொற்றநல்லூர் குலமாணிக்கப்பேரேரி 19-40-42
கோதண்டராமத் தெரிந்த கைக்கோளர் 239-III-1
கோப்பரகேசரி பன்மர் 111-1, 117-1, 127-I-1, 131-1, 174-1, 183-1. 197-1, 200-II-3, 213-X-1, 238-XIV-1
கோயிற்றம்பப்பேறு 216-3
கோவிராஜராஜகேசரி 115-1, 119-1, 121-1, 126-1, 128-1, 129-1, 133-1, 134-1, 176-1, 177-1, 182-1, 185-1, 192-I-1
கோனேரின்மை கொண்டான் 219-1
மணவதியார் 237-IX-2, 5
ஸ்ரீகொலோத்துங்க சோழதேவர் 26-8, 12
ஸ்ரீகோயிலுந் திருமுற்றமும் 32-26, 31-1

ச

சங்கேதிகள் 50-3
சந்திவிளக்கு 108-4, 109-III-5, 114-15, 120-7, 126-5, 131-7, 181-7, 10, 184-3, 186-11, 192-II-2, 195-V-1
சமயமந்திரிகள் 50-6
சமயப்பெருமக்கள் 62-6-7
சாலிவாகனஹகாப்தம் 222-1-2
சாலைப்புறம் 209-VI-2
சாலை கலமறுத்த கோராஜராஜ கேசரி பன்மற் 18-23-24
சிப்பாசாரியந் 73-4
சிவகணபுரம் 238-XIII-1
சிவசோகிகள் 114-12
சிவபூசை 223-14
சுத்தமல்லி வளநாடு 230-4
சுந்தரபாண்டிய தேவர் 229-1-2, 230-1-2
சுப்ரமணியன் வாய்க்கால் 32-13, 18,

செம்பியன் மாதேவி
சதுர்வேதி மங்கலம் 19-27-29
செயங்கொண்ட
சோழபுரம் 220-1, 221-7
சேரகுல கலிங்க யோகி 217-3
சேனைக் கடைக்
கைக்கோளர் 88-3-4
சொக்க வினாயகப்
பிள்ளையார் 8-3, 9-6,
சோழவாய்க்கால் 207-18
ஜயங்கொண்ட சோழ
மண்டலம் 35-8
ஸங்க மங்கலம் 43-11

த

தச்சுனச் சீமை 215-11-12
தராத்திருக்குத்தி
விளக்கு 36-25-26. 27
தளிகை 238-XI-5
தற்மராசா கோவில் 225-2-3
தன்மசமையக் 78-17, 24
கைச்சம் 79-41-42
தாயினும் நல்லார் 56-3
திண்ணார்க்குண்ணம்
மாகானம் 215-12-14
திரிபுவனகாடுவெட்டி 11-1
திரிபுவன வீரதேவர் 94-I-3, 9 5-2, 139-2
105-3
திருநாமத்துக்காணி 220-2
திருநாராயணவதி 141-3
திருநாரண வாய்க்கால் 163-2, 3, 114-15
திருநாவுக்கரைசு தேவர் 73-2
திருநாலூர் வயக்கால் 2-2, 3-3
திருநுந்தா விளக்கு 29-9 35-10, 36-25
140-2, 156-11,
160-IV-2, 167-17,
198-4, 212-VIII-3
திருநுந்தா விளக்குப்புறம் 141-6, 8
திருப்பட்டம் 116-3
திருப்பணி 220-3, 231-8,
234-XI-1
திருமங்கையம்மன் 215-10
திருமடைவிளாகம் 228-3
திருமடைப்பள்ளிபுறம் 198-4
திருமண்டபம் 57-2
திருமையான முடையார் 1-1, 3-1-2
திருவத்த மண்டபம் 57-2-3
திருவம்பல தெற்கில்
வீதிமடம் 11-1, 16-1,
திருவமிர்து புறம் 204-II-1, 3
திருவரங்க வாய்க்கால் 2-3
திருவலகுபுறம் 209-VII-1
திருவாதிரைச்சேரி 198-4
திருவாரூரின்வடக்கில்மடம் 11-1
திருவிளக்கு 161-5
திருவிளக்குப்புறம் 139-5, 161-5, 204-II-2
திருவிருப்பு 228-3
தொண்டி 232-III-2
தொண்டைமானார் 228-2
ஸ்ரீதேவிவதி 9-4

ந

நகரம் 220-1
நகரகணக்கு 221-9
நடுவிற்திருமுற்றமான
ஆராவமுதவிண்ணகரம் 145-12
நத்தங்கல்லி கூடிந நிலம் 198-3
நம்மூருடையார்
திருத்துறை நாயனார் 221-6
நல்லெருது 6-5
நாட்டுப்பாடி காவல் 7-8
நாட்டு விளமன்றம் 236-II-1, 237-X-3
நாடாழ்வார் 228-2
நாயனார்பண்டாரம் 33-2
நித்தரதேவி வயக்கல் 237-VII-2
நிதிகலபடி 35-11
நீர்நிலை 228-3
நெடுங்குளத்து நீர்நிலை 209-VII-2, 3

நெடுங்குளபாழ் 211-V-2
நென்மலிநாடு 35-6, 37-5, 40-3, 70-5
75-1, 78-8, 111-1
119-2, 123-1, 124-7,
125-1, 126-1, I28-2,
129-2-3, 131-1,
133-1-2, 134-1, 135-2,
137-2, 138-14, 140-1,
142-1. 155-2, 157-2,
159-II-1, 174-1,
176-1, 178-1, 179-1,
180-2, 182-1, 192-1,
197-1, 208-11, 212-VI-
4, 238-VIII-1, 239-I-I
நொந்தாவிளக்கு 118-10, 122-9, 123-1
128-7, 138-12, 14
175-8, 184-II-3, 7

ப

பஞ்சாக்ஷர தேவர் 152-4
படிமாற்று 198-3
பண்டாரம் 207-16
பண்டாரத்துக்காசு 198-3
பதினென்பூமி 50-3
பதினெண் நாட்டோம் 50-4
பரிகரிக்கலாந கொத்தம் 189-3
பழங்குமாரமங்கலம் 238-XV-2
பழவரி 6-6
பற்பநாப வாய்க்கால் 198-3, 4
பாடிகாவல் 188-IV-3
பாடிகாப்பாற் 189-2
பாம்புணி கூற்றம் 230-4
பிடாரி 196-II-1
பிடாரன் வண்ணக்கன் 238-XIII-2
பிடிபாடு ஓலை 63-34
பிள்ளை ஓலை 64-45, 66-96,
100-I-3, 101-IV-2,
104-II-2
புதுவரி 6-6
புவனேகவீரன்
குலசேகரதேவர் 8-1, 13-1
புறங்கரம்பை நாடு 1-1, 26-10, 50-2, 84-9
219-2
புன பிரமாணம் 22-55
புன வாயில் 218-2
பெருங்காவிதி 236-V-4
பெரியதேவர்
குலோத்துங்கசோழதேவர் 32-24
பெரியதிருமஞ்சுணப்
பித்தர் நியோகம் 197-1
பேரம்பலம் பொன்
மேஞ்சருளின ஸ்ரீ
குலோத்துங்க
சோழதேவர் 31-2
பேரிளமை நாடு 51-VI3
பேரிளமையார் 57-4, 7
பேருவச்சன் 132-1
பொற்பட்டம் 208-IV-2
பொற்பூ 236-III-2
ஸ்ரீ பஞ்சவன் மாதேவி
. . . . ணபுரத்து
நகரத்தார் 240-II-1
ஸ்ரீபண்டாரம் 143-11, 187-13

ம

மகாராச மானியம் 222-6
மஞ்சுணம் சுமப்பார்
சீரங்க பிராமணர் 196-II 1
மடத்து முதலியார்
பிள்ளைகள் 11-1
மத்தியஸ்தன் 19-46, 25-64, 70,
75, 79
மருதா நல்லூர் 217-2
மன்னார்குடி சாத்தார்
தெரு 226-2
மனோசி நாயக்கர் 222-9
மதிளேறி எழுந்தருளின
மகோராஜ கேசரிபன்மர் 19-35

மனுகுல சூளாமணிச்
சருப்பேதி மங்கலம் 25 - 55
முதலியார் ஸிஸ்யர் 152-3
முப்பத்து வட்டம் 109-III2, 38-9
மும்முடி சோழபுரம் 233-VII 2
முள்ளி ஆறு 10-4
மூன்றுவாயில் விளக்கு 196-II1
மேல்மலை பழையனூர்
நாடு 35-8
மேற்பூதமங்கலம் 186-7,9
மேற்றளிதேவர் 203-I8

ய

யேரிக்கரை 208-18

ர

ராசராசன் சுந்தரபாண்டிய
தேவர் 83-3, 89-1
ராஜகேசி வதி 118-6
ராஜநாராயண வாய்க்கால் 1-1
ராஜராஜீ ஸ்ரீவரம் உடையார் 52-3
ராஜேந்திர சோழ
பேரிளமை நாட்டார் 220-1, 221-8
ராஜேந்திர சோழ
வளநாடு 219-2, 220-1, 239-II2
ஸ்ரீராமஜெயம் 225-1
ஸ்ரீ ராஜராஜதேவர் 1-1,11-3, 16-1, 34-3, 40-1
ஸ்ரீ ராஜாதிராஜதேவர் 171-20

வ

வண்டாழை நாடு 8-2
வரசுந்தரி வாய்க்கால் 124-9
வன்னியவற்மன் 214-1
விக்கிரபாண்டிய தேவர் 228-1
விக்கிரம சோழ தேவர் 28-1
விசைய கண்ட
கோபாலன் 8 - 3 ,
9-6, 85-45
விவஸ்தை 220-2
விஷ்யஸேநர் 43-11
வீரகொடியார் 79-33
வீரகொற்றமங்கல
நாடாழ்வான் 230-5
வீரசோழப் பெருந்தெரு 117-4
வீரப்பாகு மயக்கல் 236-V3
வீரபாண்டியதேவர் 233-V2
வீரஸ்வர வாய்க்கால் 124-9
வீரேஸ்வரவதி 141-5
வீரேஸ்வர வாய்க்கால் 198-3
வெகுதானிய வருசம் 225-4
வெள்ளை வினாயகச்
சருப்பேதிமங்கலம் 148-9,11
வெள்ளம் போகியின்
கீழ்கரை 196-II1
வேளைக் காறர் 57-8
வைஷ்ணவர்கள் 48-15

திருமக்கோட்டை, திருமெய்ஞானபுரீஸ்வரர் கோயில்
தொ. எண் : 281/1980



தண்ணீர்க்குன்னம், தண்ணீர்க்குன்றமுடையார் கோயில்
தொ. எண் : 436/1979

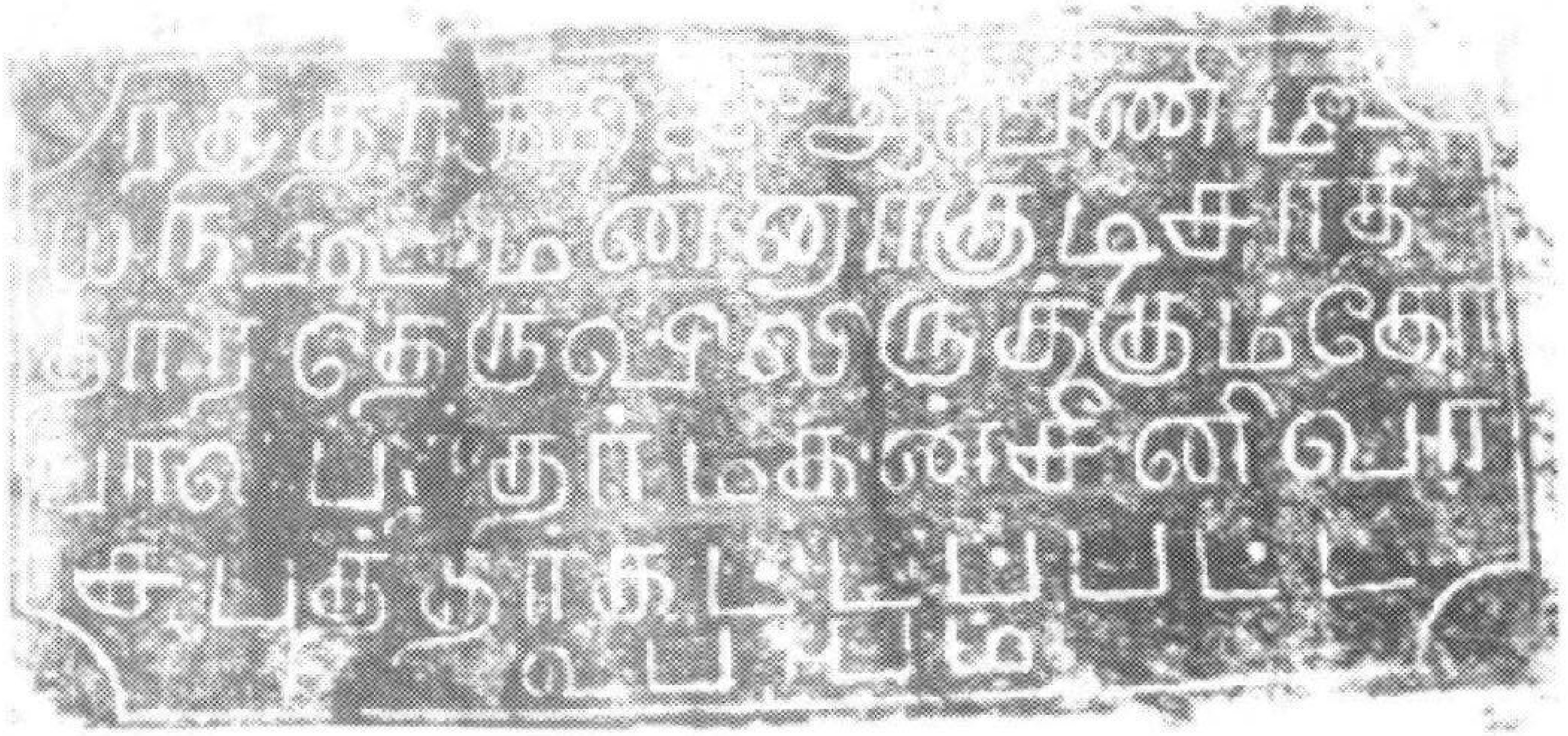

கோபிரளயம் - சுமைதாங்கிக் கல்
தொ. எண் 236/1980



பெரியகொத்தூர் சுந்தரேஸ்வரர் கோயில்
தொ. எண் : 184/1980



பெரியகொத்தூர் சுந்தரேஸ்வரர் கோயில்
தொ. எண் : 186/1980

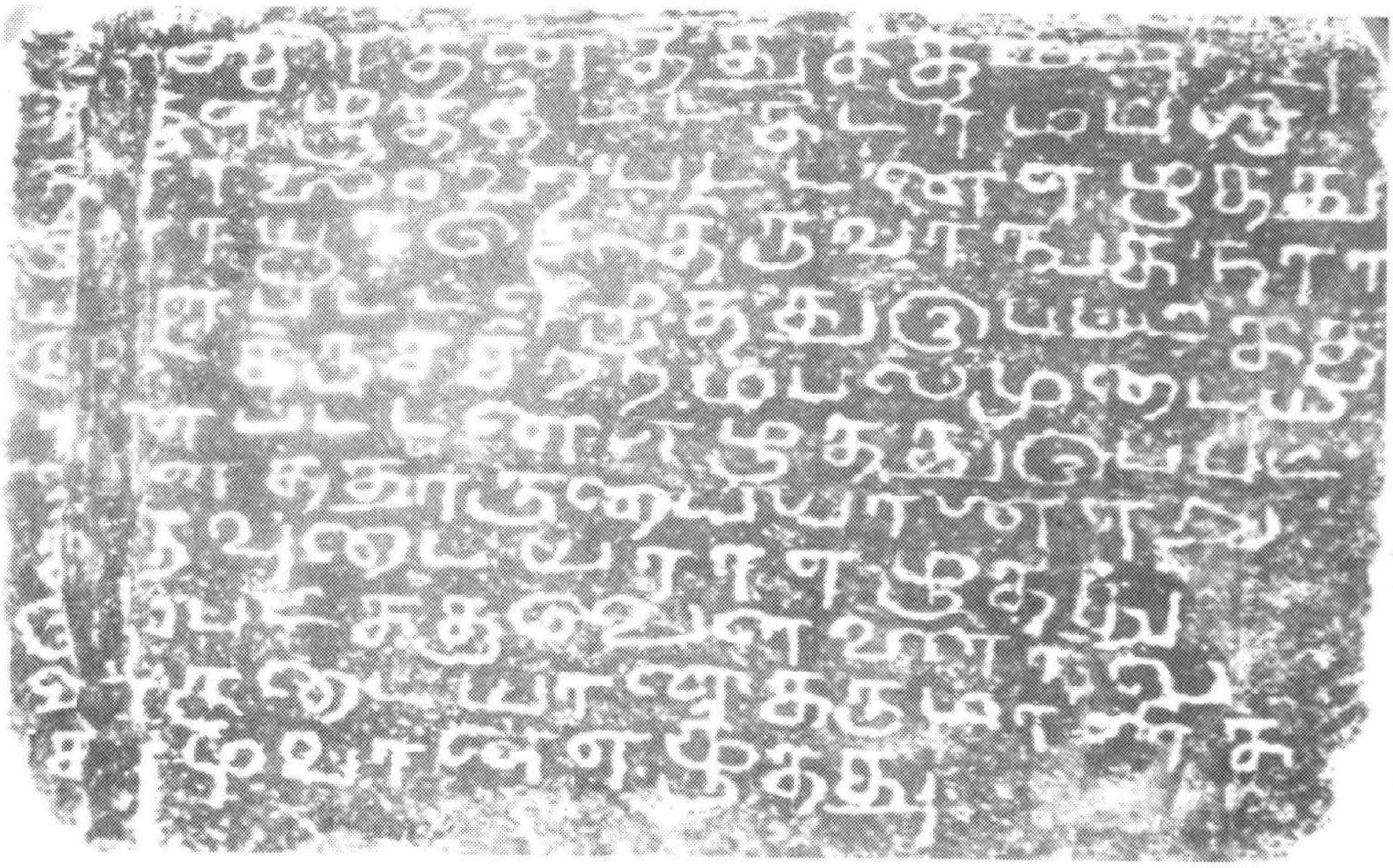

களப்பாள் கஜேந்திர வரதராஜப்பெருமாள் கோயில்
தொ. எண் 204 / 1980



களப்பாள் கஜேந்திர வரதராஜப் பெருமாள் கோயில்
தொ. எண் 205/1980

களப்பாள் கஜேந்திர வரதராஜப் பெருமாள் கோயில்
தொ. எண் 207/1980